



65ème RONDE DE L'OISE

3 hauts-de-france



DU 7 AU 10 JUIN 2018

ORGANISEE PAR
UNION CYCLISTE DE LIANCOURT - RANTIGNY



ET

LE CONSEIL DEPARTEMENTAL DE L'OISE



PAGE EDITO PRESIDENTE



LE MOT DU PRÉSIDENT



LE MOT DU PRÉSIDENT

65^{ème} EDITION

Fière de son bel âge la Ronde de l'Oise reste l'épreuve incontournable de notre département et elle est inscrite pour sa 12^{ème} année au calendrier internationale qui regroupe des coureurs professionnels avec les meilleurs espoirs du circuit Europe Tour.

Le Conseil Départemental qui est notre partenaire privilégié nous soutient depuis de nombreuses années et je remercie vivement notre Présidente Nadège LEFEVRE de nous faire confiance et des aides financières qui permettent de pérenniser cette belle épreuve.

En 2017 nous avons vu la victoire d'un français Flavier DASSONVILLE originaire de Clermont qui s'est imposé dès la première étape puis de conserver son maillot de leader jusqu'au dernier jour.

Que nous réservera 2018 avec un plateau exceptionnel et toujours aussi international avec six équipes françaises au départ qui pourront s'exprimer pendant quatre jours et de sillonner nos routes du département. Nos fins préparateurs chercheurs de tracés auront une nouvelle fois trouvés des surprises et autres particularités topographiques de nos routes de l'Oise.

Cette année pour la première fois de son histoire la 65^{ème} édition de la Ronde de l'Oise se terminera à Beauvais face au Conseil Départemental et la première étape arrivera à Liancourt. Le Conseil Départemental tenait à cœur de faire une arrivée générale devant l'hôtel du département et de mettre en valeur le centenaire de la guerre 1914/1918 tout le long des sept cent kilomètres.

Je souhaite que cette 65^{ème} édition propose un scénario aussi haletant que la précédente édition, une course passionnante, que les spectateurs prennent du plaisir, et que les coureurs soient à la hauteur pour nous assurer un spectacle à la hauteur de leurs ambitions.

Merci à l'ensemble du staff et de tous les bénévoles du travail qu'ils effectuent pour le bon déroulement de notre épreuve, sans oublier tous nos fidèles sponsors et nouveaux ainsi que les élus des villes étapes .

Michel Birck

3 hauts-de-france



3 hauts-de-france



ILS ONT GAGNE LA RONDE



LES VAINQUEURS DE LA RONDE L'OISE

1954 : P. BADOSA
 1955 : M. IDOUX
 1956 : RIERA
 1957 : D. HENWOOD
 1958 : P. BATAILLE
 1959 : E. VILFROY
 1960 : F. DELAVAUULT
 1961 : J. FOUQUET
 1962 : G. BOUCHET
 1963 : G. SCHEIDER
 1964 : P. BATAILLE
 1965 : A. RODOLFI
 1966 : L. MAGNIER
 1967 : MARTIN
 1968 : P. SPIGUELAIRE
 1969 : E. LALOUPETTE
 1970 : C. BERAET
 1971 : CASTAN
 1972 : LEPIED
 1973 : F. ACCART
 1974 : F. CHEVE
 1975 : G. MANCHON
 1976 : G. CARRARA
 1977 : W. RICCI
 1978 : G. BLANCHARDON
 1979 : P. SENEZ
 1980 : VANECHOP
 1981 : L. PORET
 1982 : J.J PHILIPPE
 1983 : A. FOSSE
 1984 : E. MARTIN
 1985 : J.M. FOLLET

U.S.B. PARIS
 U.S.M GAGNY
 V.C.C.A
 V.C. PONT
 P. NOYONNAISE
 V.C BEAUVAIS
 ANTONY B.C
 C.C.CREIL
 V.C COMPIEGNE
 C.S.MS PUTEAUX
 P. NOYONNAISE
 U.C. SAVIGNY
 P. NOYONNAISE
 S.V.SENLIS
 U.M.O. BEAUMONT
 V.C. PONTHEU
 U.M.O. BEAUMONT
 V.C.BEAUCHAMPS
 U.M.O. BEAUMONT
 S.C. PICARDIE
 U.M.O. BEAUMONT
 C.M. AUBERVILLERS
 S.V.SENLIS
 C.S.M. PERSAN
 C.S.M. PERSAN
 C.S.M PERSAN
 C.S.M PERSAN
 DIDIER LOUIS
 C.S.M PERSAN
 C.C. VILLENEUVE
 V.C. BEAUVAIS
 C.C. VILLENEUVE

1986 : G. AVIEGNE
 1987 : R. VIVIEN
 1988 : C. CARLIN
 1989 : E. SEIGNEUR
 1990 : C. CAPELLE
 1991 : E. SEIGNEUR
 1992 : J.M. THILLOY
 1993 : M. VERLEY
 1994 : F. NAESSENS
 1995 : L. LEFEVRE
 1996 : V. TEMPLIER
 1997 : J.M. THILLOY
 1998 : M. HIETANEN
 1999 : M. FOULIARD
 2000 : J. BERENJERE
 2001 : P. CARLOT
 2002 : V. PETILLEAU
 2003 : C. RIBLON
 2004 : S. MINARD
 2005 : T. DAVID
 2006 : F. PERQUE
 2007 : F. JOHANSSON(PRO. DAN)
 2008 : N. BROUZES(PRO.FRA)
 2009 : S. VAN VOOREN(PRO.BEL)
 2010 : S.TRONET(PRO.FRA)
 2011 : G. BAGDONAS(PRO.LIT)
 2012 : J.L. DELPECH(PRO.FRA)
 2013 : V. BREEN (PRO.NOR)
 2014 : M. CORT NIELSEN(PRO.DAN)
 2015 : J. EDMONDSON(PRO.GBR)
 2016 : A. PARRINELLO(PRO.ITA)
 2017 : F.DASSONVILLE(PRO. FRA)

C.S.M PERSAN
 SELECTION DU CALVADOS
 A.S.P.T.T. PARIS
 SELECTION PICARDIE
 BATAILLON DE JOINVILLE
 C.C. NOGENT OISE
 V.C. ROUEN
 V.C. ST. QUENTIN
 TEAM SALEINE
 C.P.E.F.FLANDRES
 A.S.P.T.T. PARIS
 V.C.ST. QUENTIN
 V.C. ST. QUENTIN
 C.C. NOGENT OISE
 S.C. DIJON
 C.C.NOGENT OISE
 V.C. ROUBAIX
 C.C.NOGENT OISE
 C.C.NOGENT OISE
 V.C LA POMME MARSEILLE
 C.C.NOGENT OISE
 DESIGNA . COOKEN
 AUBERVILLIERS 93
 SEAN KELLY TEAM
 LILLE ROUBAIX METROPOLE
 AN POST CHAINE REACTION
 BRETAGNE SCHULLER
 JOKER - MERIDA
 CULT ENERGY
 AN POST CHAINE REACTION
 D'AMICO BOTTECHIA
 HP BTP AUBER 93



VOTRE SERVICE INTERCOMMUNAL
DE VALORISATION DES DÉCHETS



PICTOGRAMMES



Permanence



Parking technique
Caravane



Parking Officiels



Parking Équipes



Parking Invités



Parking Presse



Point de Passage Obligé



Parking véhicules « avant »
Officiels / Presse



Accès au Point
de Passage Obligé



Parking
véhicules « arrière »



Passage dangereux



Zone Technique



Quartier coureurs



Salle de presse et bureau
télécommunications



Podium signature



Village





ORGANISATION GENERALE



DIRECTION

Direction Générale : Michel BIRCK
06.14. 28. 23 .91

Direction Course Jean - François MAGUET
06 42 79 55 81

Direction Technique Ludovic. FAUX
06 37 77 85 29
Jean - Charles MAILLARD

ADMINISTRATION

Secrétariat : Louissette WHEELER
Isabelle MAGUET
06 78 12 73 96

Trésorière : Severine FAUX
06 79 31 20 10

Responsable équipes Jean François MAGUET
06 42 79 55 81

RELATIONS PUBLIQUES

Relations Générales : Michel BIRCK
Relations Publiques: Anaïs MAGUET
Chargé de communication
Accueil Invités :

- 1 Anaïs MAGUET
06 44 27 25 51
- 2 Fabien PELLEGRINELLI
- 3 Didier LEJEUNE
- 4 Sébastien.MINARD
- 5 Philippe.DUPUY
- 6 Nicolas DANHIEZ
- 7 Serge MINARD
- 8 Guylain DELAMOTTE
- 9 José MARQUES
- 10 Eddy. SEIGNEUR

SERVICES PROTOCOLAIRES

Responsable : Jean François MAGUET
06 42 79 55 81

Assisté de :

SERVICES GENERAUX

Photo Finish : FLANDRE FINISH
Radio Ronde : Assistance Sports Médias
Informatique : Yannick LEFEBVRE
Tirage classements : Yannick LEFEBVRE
Resp. Hébergements : Jean -François MAGUET
Speaker : Eric LE BALCH
Sonorisation : DMD
Gestion caravane Publicité : Jacques FROMAGE
Gestion signaleurs : Guy.MANSARD
Guy DEBOUT
Jean-Louis VIDAL

Gestion village départ & arrivée : Nicole FROMAGE

SERVICES TECHNIQUES

Responsable: JC. MAILLARD
Assisté de : L. FAUX

COLLEGE COMMISSAIRE

Président du Jury : PECQUENARD. Henri
Commissaire 1 : MICHAUD. Max
Commissaire 2 : PAILLEUX.Jacques
Juge à l'arrivée : DANIEL.Stana
Chronométrateur : COURVIL.Denis
Commissaire Moto : 1 SALOMEZ.Thierry
Commissaire Moto : 2 COURBE.Philippe
Inspecteur Contrôle anti-doping
GENDARMERIE NATIONALE

SECURITE

Motards civils : Daniel GOD
et toute son équipe
U.C LIANCOURT - RANTIGNY
Marc.FOUQUET

Ouverture de Course :
Chauffeur

SERVICE MEDICAL

Ambulance 1 : Ambulances 60 .fr

Ambulance 2 : Ambulances 60 .fr
Docteur Laurent. MERCIER
Assistant Anne Sophie. CLIN

ASSISTANCE COURSE

Voiture Médecin
Voiture Assistant
Radio tour
Véhicule Neutre
Véhicule Neutre
Voiture Balais :
Photographe
Ardoisier :
Moto Info :
Régulateur
Fin de Course

Claude ROCHETTE
Vincent BOULLAY
Elise.WHEELER
Assistance Sports Médias
Assistance Sports Médias
A.C.CLERMONTAIS
Déclic Photo Liancourtois
Vincent.ANAERT
Motos sécurité Daniel.GOD
Jean - Pierre DEMARET
U.C LIANCOURT - RANTIGNY

TRANSPORTS

Véhicule Direction Générale
Véhicule Direction de Course
Véhicule Président Jury :
Véhicule Commissaire 1 :
Véhicule Commissaire 2 :
Véhicule Juge Arrivée :
Véhicule Chronométrateur :
Véhicule Speaker :
Car Protocole :
Motards Commissaires :
Motard Régulateur :
Motard Ardoisier :
Podium Départ:
Car arrivée commissaires
Car contrôle anti-doping

Michel.BIRCK
J.François MAGUET
Guy MANSARD
Michel DELAHOCHÉ
Yvon WHEELER
Marc. ANAERT
Thierry CORDIER & L.DELAFONTAINE
Jean-Claude PECKSTADT
DMD
Motos sécurité Daniel.GOD
Motos sécurité Daniel.GOD
M.THOURILLON
CREDIT MUTUEL NORD EUROPE
OF'IX
OF'IX

Véhicules prêtés par : CITROËN SOFIDAC
voiture Président du Jury, voitures invités,
voitures Speaker et Commissaires, voiture chronométrateur
Tous les véhicules de la logistique et mise en place départs & arrivées

REDACTION

Jean - François MAGUET

IMPRESSION

LE CONSEIL DEPARTEMENTAL DE L'OISE

SITE INTERNET : www.rondedeoise.com





Les PARTENAIRES de la RONDE 2018



Les villes étapes :

DEPARTS

ARRIVEES

BRETEUIL
ANDEVILLE
MORIENVAL
LACROIX SAINT OUVEN

LIANCOURT
RIBECOURT
NANTEUIL LE HAUDOIN
BEAUVAIS

LE CONSEIL DEPARTEMENTAL DE L'OISE
REGION DES HAUTS DE FRANCE
M. COMME MUTUELLE
CREDIT MUTUEL
INTERMARCHÉ - LES MOUSQUETAIRES
CITROËN - SOFIDAC
SMDO
DALKIA
SMDO
CITROËN - SOFIDAC ST MAXIMIN
Villes Arrivées
Hôtels
ELIOR RESTAURATION
SOGEA PICARDIE

Maillot Blanc
Maillot Vert
Maillot à Pois
Maillot Rose
Maillot Blanc, Vert, à pois
Maillot Rouge
Maillot Bleu
Fanion
Trophée
Casquettes
Bouquets
Les Hébergements des Officiels
Plaques de Cadres
Dossards

Classement Général Individuel
Classement par Points
Classement Meilleur Grimpeur
Classement du Meilleur Jeune
Classement du Combiné
Classement du Meilleur Français
Classement du Meilleur Régional
Classement du Kilomètre 60
Plus Combatif de l'étape
Classement par Equipes
Vainqueurs d'étapes
Formul 1ère Classe

Les Villes arrivées

L'Organisation
DMD
OF'IX
CITROËN - SOFIDAC ST MAXIMIN
CITROËN - SAPDA BEAUVAIS
CITROËN - SADAC COMPIEGNE
U.C.LIANCOURT - RANTIGNY
Assistance Sports Médias
France EXPRESS COMPIEGNE
Hôtels Restaurants CAMPANILE à Chantilly
Auberge Saint Vincent, à Beauvais
Hôtels Restaurants CAMPANILE à Villers st Paul
Hôtel à Crépy en Valois

Les Gerbes et Coupes des Vainqueurs
Le Fléchage
Le Car Podium Sonorisation
Le Car Podium Départ & Arrivée
Les Véhicules Commissaires & Invités
Le Véhicule Chronométrateur
Les véhicules Utilitaires & véhicule speaker
Véhicule Ouverture course
Assistance Course
Les véhicules de la technique
Les Hébergements des équipes
Les Hébergements des équipes
Les Hébergements des équipes
Les Hébergements des équipes

La Caravane Publicitaire :

LE CONSEIL DEPARTEMENTAL DE L'OISE
CREDIT MUTUEL NORD EUROPE
ENGIE

M. COMME MUTUELLE
CITROËN - SOFIDAC ST MAXIMIN
SMDO
LES HAUTS DE FRANCE.
MERLE ENTREPRISE PEINTURE

3 hauts-de-france

ELECTRICITE GENERALE
www.electricite-galaxie.fr
GALAXIE
galaxieelec.ed@gmail.com
06 44 78 25 29 - 03 60 46 92 42
198 Clos Marie Bellet 60140 Liancourt

LE CATALOGUE MAJUSCULE
ALDA
PAE du Haut Villé
23 Rue Hippolyte Bayard
60000 BEAUVAIS
Attachée Commerciale : Florence Leroy 06 76 79 11
Alda Majuscule : Votre partenaire privilégié en fournitures de bureau et scolaires



Union Cycliste Liancourt .RANTIGNY





ILS FONT LA RONDE.....



Présidence d'Honneur :

Monsieur Xavier BERTRAND

Président de Région Hauts - de - France



Madame Nadège LEFEBVRE

Présidente du Conseil Départemental de l'Oise



Monsieur Jean CAUWEL

Maire de Breteuil

Conseiller Régional des Hauts de France



Monsieur Roger MENN

Maire de Liancourt



Monsieur Jean-Charles MOREL

Maire de Andeville



Monsieur Jean-Guy LETOFFE

Maire de Ribécourt - Dreslincourt



Monsieur Hubert BRIATTE

Maire de Morierval



Monsieur Gilles SELLIER

Maire de Nanteuil le Haudoin

Conseiller Départemental



Monsieur Jean DESSESSART

Maire de Lacroix Saint Ouen

Conseiller Départemental



Madame Nadège LEFEVRE

Présidente du Conseil Départemental de l'Oise





Intermarché

Netto

BRICO MARCHÉ



Partenaire Officiel

Classement Général du Combiné



Les Mousquetaires

TOUS UNIS



Intermarché

Netto

BRICO MARCHÉ



RENSEIGNEMENTS PRATIQUES

HEBERGEMENT

Responsable : MAGUET. Jean -François

Port : 06 42 79 55 81

Equipes Cyclistes :



HÔTEL SAINT VINCENT

241 rue de Clermont Espace ST Germain 60 000 Beauvais

Tél : 03.44.05.49.99

Fax : 03 44 05 52 94

HÔTEL CAMPANILE à VILLERS ST PAUL

3, Rue du Marais 60870 Villers saint Paul

Tél : 03 44 74 56 11

Fax : 03 44 74 56 82

Mail : creil.villersstpaul@campanile.fr

HÔTEL AKENA à CREPY EN VALOIS

Rue Henri Laroche

Tél : 03 44 94 51 00 / Fax 03 44 94 51 01

HÔTEL CAMPANILE à CHANTILLY

Rue Fougères 60 500 Chantilly

Tél : 03 44 57 39 24 / mail : chantilly@campanile.fr

Commissaires, invités et organisation :

HÔTEL 1ère CLASSE. VILLERS SAINT PAUL

5, Rue du Marais

Tél : 0892 707 042 Fax : 03 44 74 56 18

Permanences

Départs

BRETEUIL : Centre Culturel Jules Vernes rue de Paris

Tel : 03 44 80 24 24

ANDEVILLE : Salle du Conseil à la Mairie

Tél : 03 44 52 59 99

MORIENVAL: Salle

Tél : 03 60 39 32 11

LACROIX SAINT OUEN

Tél : 03 44 41 20 43

Arrivées

LIANCOURT. Salle du Conseil à la Mairie

Tél : 03 44 723 02 06

RIBECOURT. Salle du Conseil à la Mairie

Tél : 03 44 75 53 53

NANTEUIL LE HAUDOIN. Salle du Conseil à la Mairie

T21 : 03 44

BEAUVAIS. Hôtel du Département

Tél : 03 44 06 60 60

SANITAIRE

Médecin

Pendant les 4 jours de l'épreuve, le Docteur Laurent **MERCIER** est à la disposition des coureurs et de l'ensemble de l'organisation. Il est joignable au : 06 22 51 20 00

Liste des Hôpitaux

BEAUVAIS : 03.44.11.21.21

CLERMONT : 03.44.77.33.00

CREIL : 03.44.61.60.00

COMPIEGNE : 03.44.23.60.00

SENLIS : 03.44.21.70.00

SAMU / SMUR : le 15

Ambulances

Ambulances 60 .fr

Tél : 03 44 26 13 18

Les Douches

Liancourt : Aux Hébergements

Ribécourt : Aux Hébergements

Nanteuil le Haudouin : Aux Hébergements

Beauvais : Hotel du Département

Lieux des contrôles antidopage

Liancourt : sur la ligne d'arrivée

Ribécourt : sur la ligne d'arrivée

Nanteuil le Haudouin : sur la ligne d'arrivée

Beauvais : sur la ligne d'arrivée

N° de téléphone Organisateurs

Michel BIRCK : 06.14.28.23.91

J-François MAGUET : 06.42 79 55 81

I.MAGUET/ L WHEELER : 06.78 12 73 96

Séverine FAUX : 06 79 31 20 10

J.Charles MAILLARD : 06.72.97.07.24

Ludovic FAUX: 06 37 77 85 29

Direction Générale

Directeur de Course

Secrétaires

Trésorière

Directeur Technique Arrivées

Directeur Technique Départs





REGLEMENT PARTICULIER



ARTICLE 1. Organisation

La **65ème RONDE DE L'OISE** est organisée par **L'UNION CYCLISTE LIANCOURT RANTIGNY** sous les règlements de l'Union Cycliste Internationale et de la Fédération Française de Cyclisme. Elle se déroule du **7 juin 2018 au 10 juin 2018** en 4 étapes.

Directeur de l'Organisation : Monsieur Michel BIRCK 12 rue du Jeu de Paume 60 140 Liancourt - Tél. 06 14 28 23 91

ARTICLE 2. Type d'épreuve

La **65ème RONDE DE L'OISE** est réservée aux athlètes de la catégorie Hommes Elite.

Elle est inscrite au **calendrier UCI Europe Tour** en classe **ME.2.2**

Elle attribue les points suivants :

Au classement général final du 1er au 8ème classé : **40 - 30 - 25 - 20 - 15 - 10 - 5 - 3 - 3 - 3 points**

A chaque étape aux trois premiers coureurs classés respectivement : 7- 3- 1 points

Au porteur du maillot de leader 1 point.

Sont autorisés à participer à l'épreuve les structures suivantes :

- . Equipes Continentales professionnelles UCI françaises + 2 équipes maxi étrangères
- . Equipes Continentales UCI
- . Equipes Nationales
- . Equipes Régionales et de clubs

Le nombre de coureurs par équipe est limité à **6** coureurs, aucune équipe **ne pourra prendre le départ** à moins de 4 coureurs.

ARTICLE 3. Permanence

La permanence d'accueil se déroule **le jeudi 7 juin 2018 à Breteuil à partir de 10h00 au Centre Jules Verne rue d'Amiens**

La confirmation des partants par les responsables d'équipes licenciés se fait de **10h00 à 13h15**.

La **réunion des directeurs sportifs**, en présence des membres du collège des commissaires, est fixée à **13h30 au Centre Jules Verne**

ARTICLE 4. Radio-Tour communication course

Les informations courses sont émises sur la **fréquence "Radio-Tour" de 157,4875 Mhz (Assistance Sports Médias)**

L'utilisation des radios et autres moyens de communication à distance (oreillettes) avec les coureurs est interdite (article 2.2.024 du règlement UCI).

ARTICLE 5. Délais d'arrivée

En fonction des caractéristiques des étapes, les délais d'arrivée ont été fixés à 8% du temps du vainqueur.

Conformément à l'article 2.6.032 du règlement de l'UCI, en cas exceptionnels uniquement, imprévisibles et de force majeure, le collège des commissaires peut prolonger les délais d'arrivée après consultation de l'organisateur.

Dans le cas où des coureurs hors délai sont repêchés par le collège des commissaires, ils se verront retirer l'équivalent des points attribués au vainqueur de cette même étape à leur classement général individuel par points même si leur capital en points à ce classement devenait négatif.

ARTICLE 6. Bonifications

Des bonifications en temps reportées uniquement au classement général individuel sont attribuées dans les étapes et les sprints intermédiaires selon l'article 2.6.019 du règlement de l'UCI.

1°) à chacun des sprints intermédiaires : 3" - 2" - 1"

2°) aux arrivées des 4 étapes : 10" - 6" - 4"

ARTICLE 7. Classement général individuel au temps

Le classement général individuel est déterminé par l'addition des temps enregistrés dans chacune des étapes en tenant compte des bonifications et pénalisations selon l'article 2.6.014 du règlement de l'UCI.

En cas d'égalité de temps au classement général individuel final, il est fait appel à l'addition des places obtenues dans chaque étapes, et en dernier recours à la place obtenue dans la dernière étape.

Le leader du classement porte **un maillot Blanc dotation Conseil Départemental de l'Oise**

ARTICLE 8. Classement par points

Un classement par points est établi par l'addition des points obtenus dans chacune des 4 étapes en ligne, ainsi que dans les sprints intermédiaires selon l'article 2.6.017 du règlement de l'UCI.

Il est attribué aux arrivées : 25 - 20 - 16 - 14 - 12 - 10 - 9 - 8 - 7 - 6 - 5 - 4 - 3 - 2 et 1 points aux 15 premiers coureurs classés.

A chaque sprint intermédiaire : 3 - 2 - 1 points

Le leader du classement par points porte **un maillot Vert dotation CONSEIL REGIONAL DES HAUTS DE FRANCE**

En cas d'ex æquo au classement général final aux points, il est fait application des critères suivants, jusqu'à ce qu'il y ait départage:

1. Nombre de victoires d'étapes.
2. Nombre de victoires dans les sprints intermédiaires comptant pour le classement général aux points.
3. Classement général au temps.



REGLEMENT



ARTICLE 9. Classement du Meilleur Grimpeur



Un Classement du meilleur grimpeur est disputé sur l'ensemble des **23** côtes retenues pour ce classement.

Il est attribué, les points suivants dans chacune des catégories :

Côtes de 1ère catégorie :

- au 1er : **10** points
- au 2ème : **8** points
- au 3ème : **6** points
- au 4ème : **4** points
- au 5ème : **2** points

Côtes de 2ème catégorie :

- au 1er : **6** points
- au 2ème : **4** points
- au 3ème : **2** points
- au 4ème : **1** point

Côtes de 3ème catégorie

- au 1er : **3** points
- au 2ème : **2** points
- au 3ème : **1** point

Un classement général est établi par l'addition des points obtenus sur l'ensemble des côtes comptant pour le Classement du Meilleur Grimpeur.

Le leader du classement porte le maillot Blanc à Pois Rouge dotation M.COMME - MUTUELLE.

Conformément à l'article 2.6.017 de l'UCI en cas d'égalité au classement général final il est fait application des critères suivants, jusqu'à ce qu'il y ait départage :

1. Nombre de premières places dans les côtes de la catégorie la plus élevée
2. Nombre de premières places dans les côtes de la catégorie suivante et ainsi de suite
3. Classement général individuel au temps.

ARTICLE 10. Classement par Equipes au temps

Conformément à l'article 2.6.016 du règlement de l'UCI, le classement par équipes du jour s'établit par l'addition des trois meilleurs temps individuels de chaque équipe.

En cas d'égalité, les équipes sont départagées par l'addition des places obtenues par leurs trois premiers coureurs de l'étape.

En cas de nouvelle égalité, les équipes sont départagées par la place de leur meilleur coureur au classement de l'étape.

Le classement général par équipes s'établit par l'addition des trois meilleurs temps individuels de chaque équipe dans toutes les étapes courues. En cas d'ex æquo, il est fait application des critères suivants, jusqu'à ce qu'il y ait départage:

1. Nombre de premières places dans le classement par équipes du jour.
2. Nombre de deuxièmes places dans le classement par équipes du jour, etc.

S'il y a toujours égalité, les équipes sont départagées par la place de leur meilleur coureur au classement général individuel.

Toute équipe réduite à moins de trois coureurs est éliminée du classement général par équipes.

L'équipe leader de ce classement porte: **les casquettes aux couleurs de CITROËN**

ARTICLE 11. Classement du Meilleur Jeune

Le classement du Meilleur Jeune est réservé aux coureurs de moins de 23 ans (nés après le 01 janvier 1995)

Il est établi sur la base du classement général individuel au temps.

Le leader du classement porte: un maillot Rose dotation CREDIT MUTUEL NORD EUROPE

ARTICLE 12. Classement du Combiné

A l'issue de chaque étape sera établi un classement du combiné basé sur les meilleurs grimpeurs de l'étape sélectionnés par l'organisateur, du classement des sprints bonifications de l'étape et du KM60

Chacun de ces classements pris en compte attribuera respectivement des points du règlement particulier de l'épreuve en annexe. En cas d'égalité le maillot sera attribué au coureur le mieux placé au classement général

Le leader du classement porte le maillot Blanc - Vert - Rouge dotation INTERMARCHÉ LES MOUSQUETAIRES TOUS UNIS

Le classement final sera établi sur l'ensemble des points cumulés lors des quatre étapes

des classements du meilleur grimpeur et du classement par points et du Kilomètre 60

Pour participer au classement du combiné chaque coureur devra avoir marqué des points dans chacun des trois classements (grimpeur+points + KM 60).



REGLEMENT



ARTICLE 13. Classement du Meilleur Français

Le classement du Meilleur Français est réservé aux coureurs de nationalité française
Il est établi sur la base du classement général individuel au temps.

Le leader du classement porte un maillot rouge dotation Citroën ST MAXIMIN, BEAUVAIS, COMPIEGNE

Pour bénéficier des prix du classement général final et des classements généraux annexes, tout concurrent doit avoir accompli la totalité du parcours de l'épreuve dans les délais réglementaires.

ARTICLE 14. Ordre de priorité des Maillots de leaders selon l'article 2.6.18

- . Le Maillot Blanc de leader au classement général individuel au premier coureur au classement général
- . Le Maillot Vert de leader du classement par points au premier coureur au classement général aux points
- . Le Maillot Blanc à Pois Rouge de leader du classement du meilleur grimpeur.
- . Le Maillot Rose du classement de meilleur jeune
- . Le Maillot Blanc-Vert-Rouge de leader au classement du combiné.
- . Le Maillot Rouge du classement du meilleur Français
seront attribués au premier de chaque classement suivant le classement général.

L'organisateur peut imposer à un autre coureur, classé en ordre utile, le port du maillot non revêtu par le leader dans le classement en question.

ARTICLE 15. Lutte contre le dopage - Contrôle antidopage

UCLiancourt Rantigny et chacune des équipes participantes considèrent comme de nécessité absolue le respect scrupuleux des règles et recommandations édictées par les instances compétentes en matière de lutte contre le dopage ainsi que l'obligation d'observer une conduite totalement irréprochable à cet égard. Les équipes participantes s'engagent à appliquer les dites règles et recommandations et seront pleinement responsables de leur coureurs et plus généralement par tous leurs prestataires.

Le contrôle antidopage se fait sous l'autorité de l'UCI par des officiels désignés. Sera appliquée la réglementation antidopage de la loi française, outre le règlement UCI.

Le lieu du contrôle anti-dopage : **à l'arrivée de chaque étape, dans le camion spécialisé de l'organisation.**

ARTICLE 16. Protocole

A l'issue de chaque étape, doivent se présenter au protocole :

Le vainqueur de l'étape

Le leader du classement général individuel

Le leader du classement par points

Le leader du classement du meilleur grimpeur

Le leader du classement du meilleur jeune

Le leader du classement du combiné

Le leader du classement du meilleur français

Le combattif de l'étape

Le vainqueur du KM 60

Le premier régional de l'étape

Le protocole pour l'équipe leader au classement par équipe au temps sera effectué lors du contrôle de signature de l'étape suivante.

Toutes absences des leaders des différents maillots lors de la cérémonie protocolaire, seront sanctionnées par l'organisateur selon le barème de l'U.C.I

ARTICLE 17 Pénalités

Le barème des pénalités applicable sera celui de l'Union Cycliste Internationale

ARTICLE 18. Divers.

Le dépannage neutre sera assuré par les véhicules de **Assistance Sports Médias** avec deux voitures à l'avant et une moto.

ATTRIBUTIONS POINTS MAILLOT COMBINE

MG : 5 pts, 3 pts, 1 pt

SB: 8 pts, 5 pts, 3pts

KM60 : 5 pts, 3 pts, 1 pt

1^{ère} étape

MG1	KM 96,900	SB1	KM 31,000
MG2	KM 104,300	SB2	KM 74,800
MG4	KM 118,300	KM60	KM 61,200

2^{ème} étape

MG2	KM 84,000	SB1	KM 65,600
MG3	KM 127,000	SB2	KM 103,100
MG6	KM 168,700	SB3	KM 142,400
		KM60	KM 60,800

3^{ème} étape

MG1	KM 39,900	SB1	KM 29,400
MG3	KM 64,900	SB2	KM 123,600
MG6	KM 109,600	SB3	KM 152,900
		KM 60	KM 60,000

4^{ème} étape

MG1	KM 37,100	SB1	KM 32,500
MG2	KM 46,800	SB2	KM 96,900
MG4	KM 88,100	SB3	KM 149,900
		KM60	KM 55,800



LISTE HEBERGEMENT DES EQUIPES

65ème RONDE DE L'OISE 2018

HOSTELLERIE SAINT VINCENT à BEAUVAIS

241 rue de Clermont Espace Saint Germain. Tél : 03 44 05 49 99

1	LILLE ROUBAIX METROPOLE	FRA
2	SAINT MICHEL - AUBER 93	FRA
3	BURGOS - BH	ESP
4	TEAM JOKER ICOPAL	NOR
5	METEX - TKH - CONTINENTAL TEAM	NED
6	TEAM VIRTU CYCLING	DAN
7	AGO.AQUA. SERVICE	BEL
8	TARTELETTO - ISOREX	BEL

HÔTEL CAMPANILE à CHANTILLY

RN16 Route de Creil 60500 Chantilly. Tél : 03 44 57 39 24

9	C.C.NOSENT - OISE	FRA
10	GSC BLAGNAC	FRA
11	LOTTO - T- PALM	BEL

HÔTEL CAMPANILE à VILLERS SAINT PAUL

3 Rue du Marais à Villers saint Paul Tél : 03 44 74 56 11 / Fax 03 44 74 56 82

12	TEAM FORTUNEO SAMSIC	FRA
13	TEAM D'AMICO UNTELSILNORD	ITA
14	TEAM LOTTO - KERN HAUS	GER
15	VC.ROUEN	FRA
16	JAVA PARTIZAN CYCLING	SRB
17	ELKOV - AUTHOR	CZE

HÔTEL AKENA CITY

Rue Henri Laroche 60 800 CREPY EN VALOIS Tél : 03 44 94 51 00

18	PARDUS TUFO PROSTEJOV	CZE
19	EQUIPE NATIONALE DE GRANDE BRETAGNE	GBR
20	TEAM DIFFERDANGE	LUX

MAILLOTS 2018



AGO AQUA SERVICE



BURGOS - BH



C.C. NOGENT - OISE



ELKOV AUTHOR



GSC BLAGNAC



JAVA PARTIZAN



LILLE ROUBAIX
METROPOLE



LOTTO - T-PALM



METEC - KTH-
CONTINENTAL



PARDUS TUFO
PROSTEJOV



SAINT MICHEL - AUBER 93



TEAM JOCKER - IPOCAL



TARTELETTO - ISOREX



TEAM KERN AUS



FORTUNEO - SAMSIK



TEAM D'AMICO
UNTELSILNORD



TEAM DIFFERDANGE



VC. ROUEN



TEAM VIRTU CYCLING



EQUIPE NATIONALE
GRANDE BRETAGNE

BRETEUIL



Détails départ

Salle de Permanence de 10H00

Centre culturel Jules VERNE
Rue d'Amiens

Réunion des Directeurs Sportifs :

Centre culturel Jules VERNE
Rue d'Amiens

Présentation des Equipes & Emargement

Au podium protocolaire
Rue d'Amiens

Parking Directeurs Sportifs

Centre culturel Jules VERNE

Parking Officiels

Centre culturel Jules VERNE

Parking Invités

Centre culturel Jules VERNE

Parking Motards & Gendarmerie

Centre culturel Jules VERNE

Parking Caravane

Centre culturel Jules VERNE

Départ Caravane 14H30

Rue d'Aminens

Mise en place des véhicules échelon course: 15H00

Rassemblement des coureurs : 15H10

Rue d'Amiens

Départ fictif : 15H15

Réception :

Kilomètre 0 :

Sortie de Breteuil sur la D930

LIANCOURT



Détails Arrivée

Arrivée : vers 18H15

Rue Louis Aragon

Déviation des Directeurs Sportifs

400m avant la ligne par la droite
Ruelle Colin

Parking des Directeurs Sportifs

Parking Officiels

Rue Louis Aragon après ligne d'arrivée sur la gauche

Parking Invités

Place de la Poste

Parking Motards & Gendarmerie

Place de la poste

Parking Caravane

Rue de l'Abattoir

Cérémonie Protocolaire:

Au podium
Rue Louis Aragon

Salle de Contrôle Médical

Camion Spécialisé sur la ligne d'arrivée

Vestiaires & douches

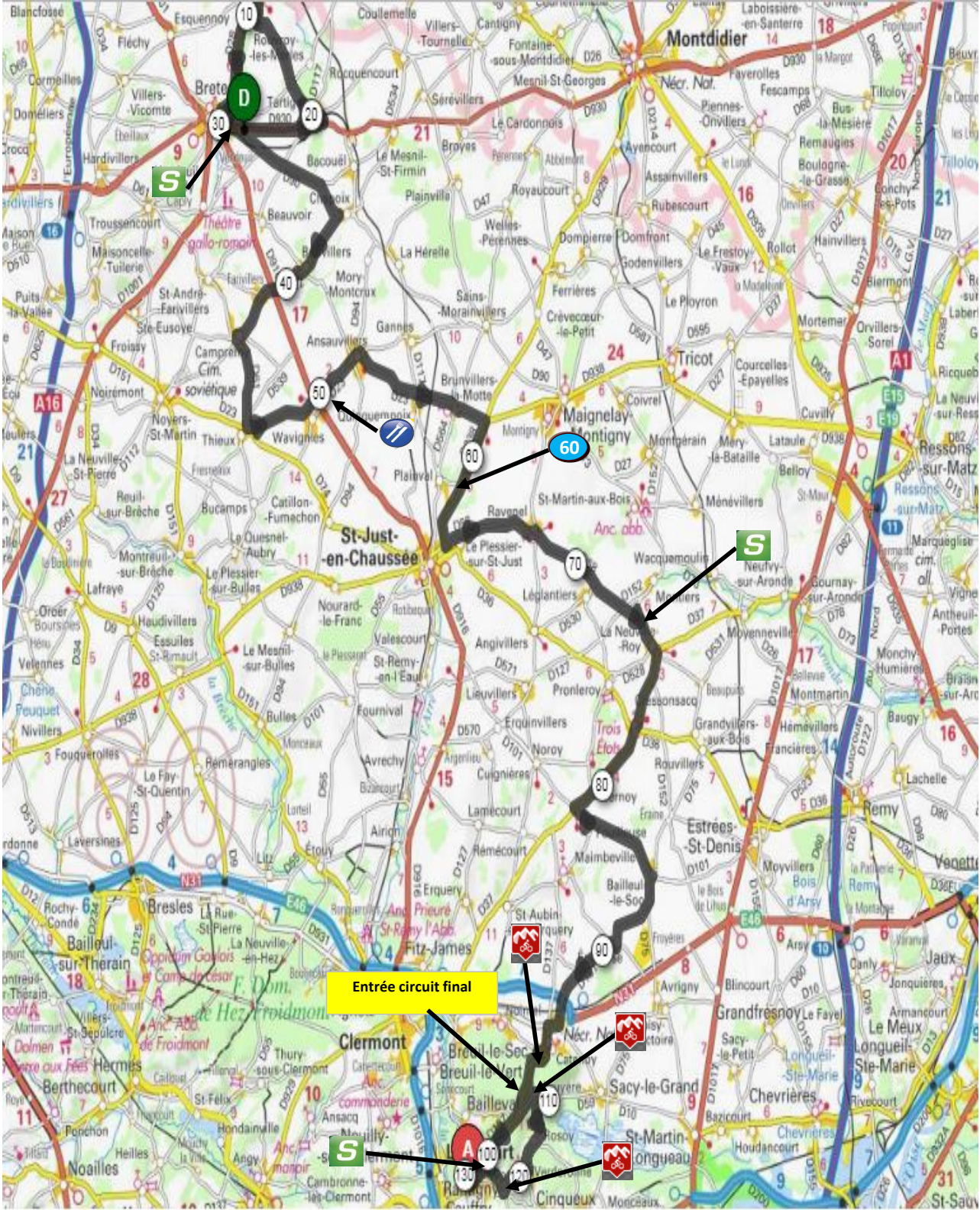
Aux hébergements

Salle de Permanence

Salle du Conseil à la Mairie

Rue Jules Michelet

Réception

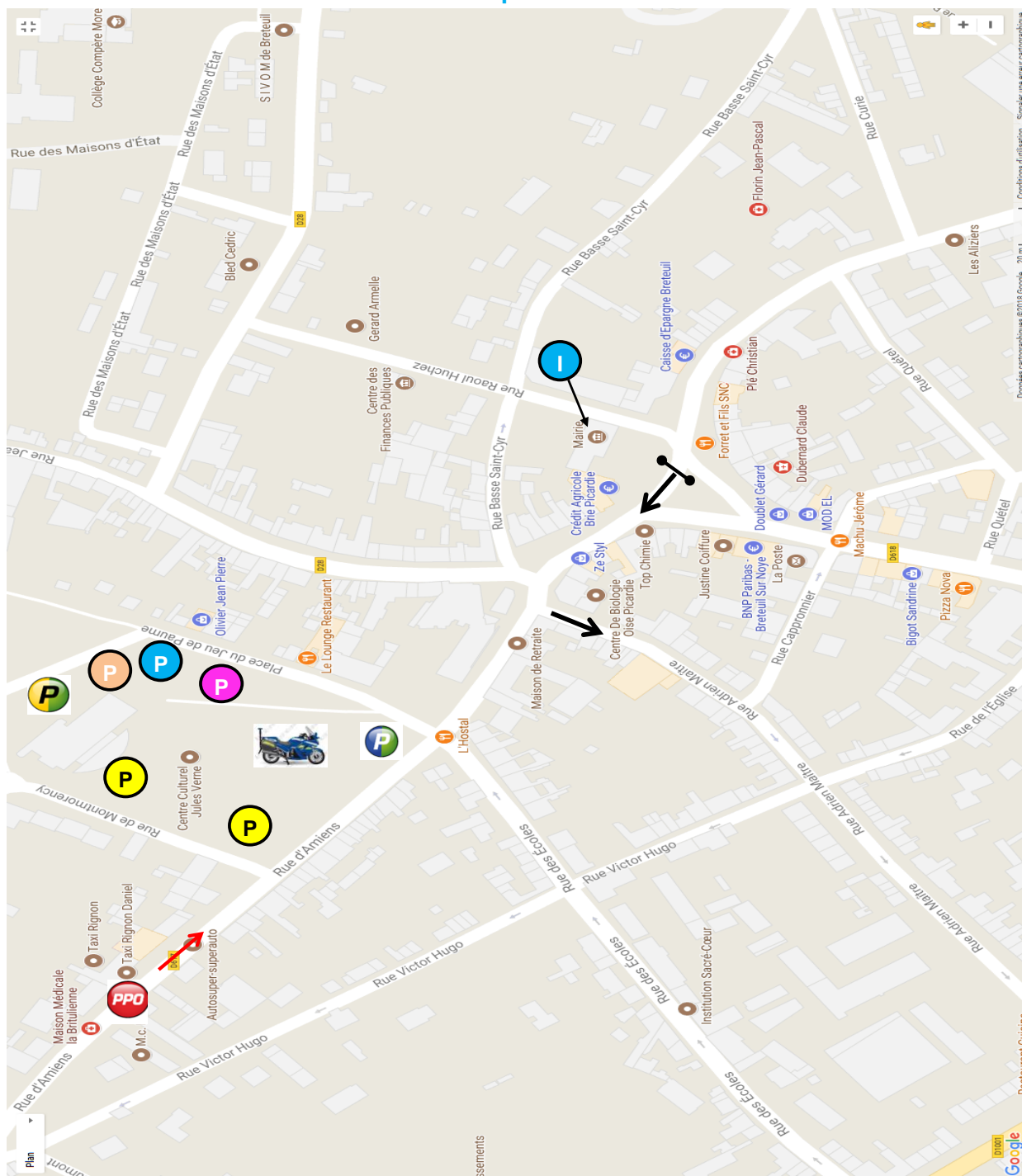


ETAPE.1 JEUDI 7 JUIN 2018 - BRETEUIL - - 131,100KM -

1 ETAPE JEUDI 7 JUIN 2018 131,100 km

BRETEUIL - LIANCOURT

Détails Départ



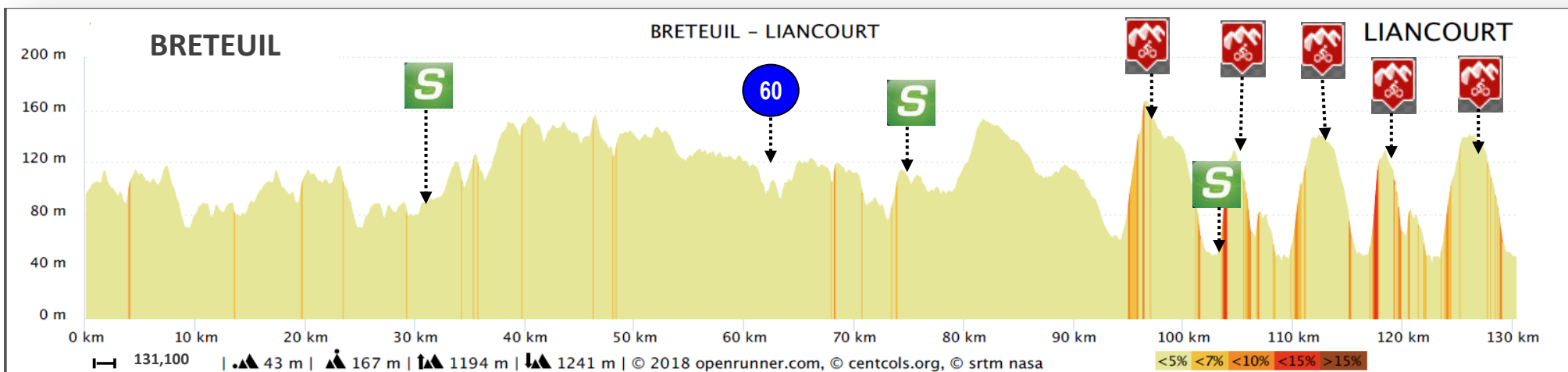
- | | | | |
|--|---------------------------|--------|-------------------------------|
| | Permanence | | Accès point de passage Obligé |
| | Officiels | | Parking véhicules avant |
| | Parking invités | | Parking caravane |
| | Parking véhicules arrière | Fictif | |
| | Parking motards | | Quartier coureurs |

ETAPE 1

JEUDI 7 JUIN 2018

131,100 KM

BRETEUIL - LIANCOURT



MEILLEURS GRIMPEURS



MG 1 : Cat 2 Catenoy	8%	Km 96,900
MG 2 : Cat 1 Liancourt	15%	Km 104,300
MG 3 : Cat 1 Labruyère	9%	Km 112,200
MG 4 : Cat 1 Liancourt	15%	Km 118,300
MG 5 : Cat 1 Labruyère	9%	Km 126,200

SPRINT KILOMETRE 60

60

D938 Km 61,200

SPRINTS BONIFICATIONS



SB.1 Breteuil	Km 31,000
SB.2 Laneuville Roy	Km 74,800
SB.3 Liancourt	Km 103,100

ETAPE 1

JEUDI 7 JUN 2018

131,100 KM

BRETEUIL - LIANCOURT

Départ prévu à		15:30:00		44		46				44		46	
Route	Commune	Km ↑	km ↓	Passage	Passage	Route	Commune	Km ↑	km ↓	Passage	Passage		
<p>Départ fictif 15h15 : Rue d'Amiens, à droite rue Adrien Maitre, à droite rue du Général Frère, à gauche rue de Crèveceur, à gauche rue de Picardie, à droite rue Ile de France, à gauche rue Voltaire, intersection D1001 à droite, Intersection D1001/D916 à gauche, intersection D916/D930 à gauche, intersection D930/D617 tout droit, au rond-point 2ème droite. KMO rue de Montdidier face à l'usine soit une distance de 3,700km</p>						D112	BONVILLERS	38,700	92,4	16:22:46	16:20:29		
							Attention îlot directionnel	38,700	92,4	16:22:46	16:20:29		
							Attention chaussée rétrécie	38,700	92,4	16:22:46	16:20:29		
							Attention ralentisseur	39,200	91,9	16:23:27	16:21:08		
							Attention ralentisseur	39,300	91,8	16:23:35	16:21:16		
							Attention chaussée rétrécie	39,500	91,6	16:23:52	16:21:31		
							Attention ralentisseur	39,700	91,4	16:24:08	16:21:47		
							Attention îlot directionnel	40,900	90,2	16:25:46	16:23:21		
							Intersection D112 - D914 tout droit Campremy	40,900	90,2	16:25:46	16:23:21		
							FARIVILLERS	41,300	89,8	16:26:19	16:23:52		
							Intersection D112 - C2 tout droit	41,500	89,6	16:26:35	16:24:08		
							D112 CAMPREMY	42,600	88,5	16:28:05	16:25:34		
							Attention virage serré	43,500	87,6	16:29:19	16:26:44		
							Intersection D112 - D61 à gauche - Thieux	43,500	87,6	16:29:19	16:26:44		
							D61 Intersection D61 - D539 à droite	46,100	85,0	16:32:52	16:30:08		
							D61 THIEUX	46,400	84,7	16:33:16	16:30:31		
							Intersection D61 - D23 à gauche Wavignies	46,600	84,5	16:33:33	16:30:47		
							D23 WAVIGNIES	49,300	81,8	16:37:14	16:34:18		
							Au stop tout droit	49,400	81,7	16:37:22	16:34:26		
							Au rond - point D23 - D916 2ème droite	49,900	81,2	16:38:03	16:35:05		
							50ème kilomètre	50,000	81,1	16:38:11	16:35:13		
							D23 ANSAUVILLERS	51,700	79,4	16:40:30	16:37:26		
							Intersection D23 - D94 tout droit	52,100	79,0	16:41:03	16:37:57		
							Intersection D23 - D164 tout droit	52,600	78,5	16:41:44	16:38:37		
							D23 QUINQUEMPOIX	55,500	75,6	16:45:41	16:42:23		
							D23 BRUNVILLERS LA MOTTE	57,200	73,9	16:48:00	16:44:37		
							Intersection D23 - D564 à gauche	57,600	73,5	16:48:33	16:45:08		
							Intersection D23 - D564 tout droit	58,000	73,1	16:49:05	16:45:39		
							Attention îlot directionnel	59,000	72,1	16:50:27	16:46:57		
							Au rond - point D23 - D938 1ère droite	59,000	72,1	16:50:27	16:46:57		
							D938 SPRINT DU KILOMETRE 60	61,200	69,9	16:53:27	16:49:50		
							Intersection C Plainval	61,200	69,9	16:53:27	16:49:50		
							Au rond - point D938 1ère droite D58	63,500	67,6	16:56:35	16:52:50		
							D58 RAVENEL	67,100	64,0	17:01:30	16:57:31		
							Attention chaussée rétrécie	67,200	63,9	17:01:38	16:57:39		
							Attention ralentisseur	67,600	63,5	17:02:11	16:58:10		
							Intersection D58 à gauche	67,800	63,3	17:02:27	16:58:26		
							Intersection D58 - D47 tout droit - Légantiers	68,100	63,0	17:02:52	16:58:50		
							Attention îlot directionnel	68,100	63,0	17:02:52	16:58:50		
							Intersection D58 - D530 tout droit	71,300	59,8	17:07:14	17:03:00		
							Intersection D58 - D127 tout droit	73,000	58,1	17:09:33	17:05:13		
							D58 LA SUCRERIE	73,300	57,8	17:09:57	17:05:37		
							Intersection D58 - D152 tout droit	73,800	57,3	17:10:38	17:06:16		
							D152 LA NEUVILLE ROY	74,300	56,8	17:11:19	17:06:55		
							Attention ralentisseur	74,500	56,6	17:11:35	17:07:10		
							Sprint bonification 2	74,800	56,3	17:12:00	17:07:34		
							Attribution: 3" - 2" - 1" & 3pts - 2pts - 1pt	74,800	56,3	17:12:00	17:07:34		
							Intersection D152 - D528 tout droit	74,900	56,2	17:12:08	17:07:42		

INTERMARCHÉ LES MOUSQUETAIRES

Maillot Blanc. Rouge. Vert



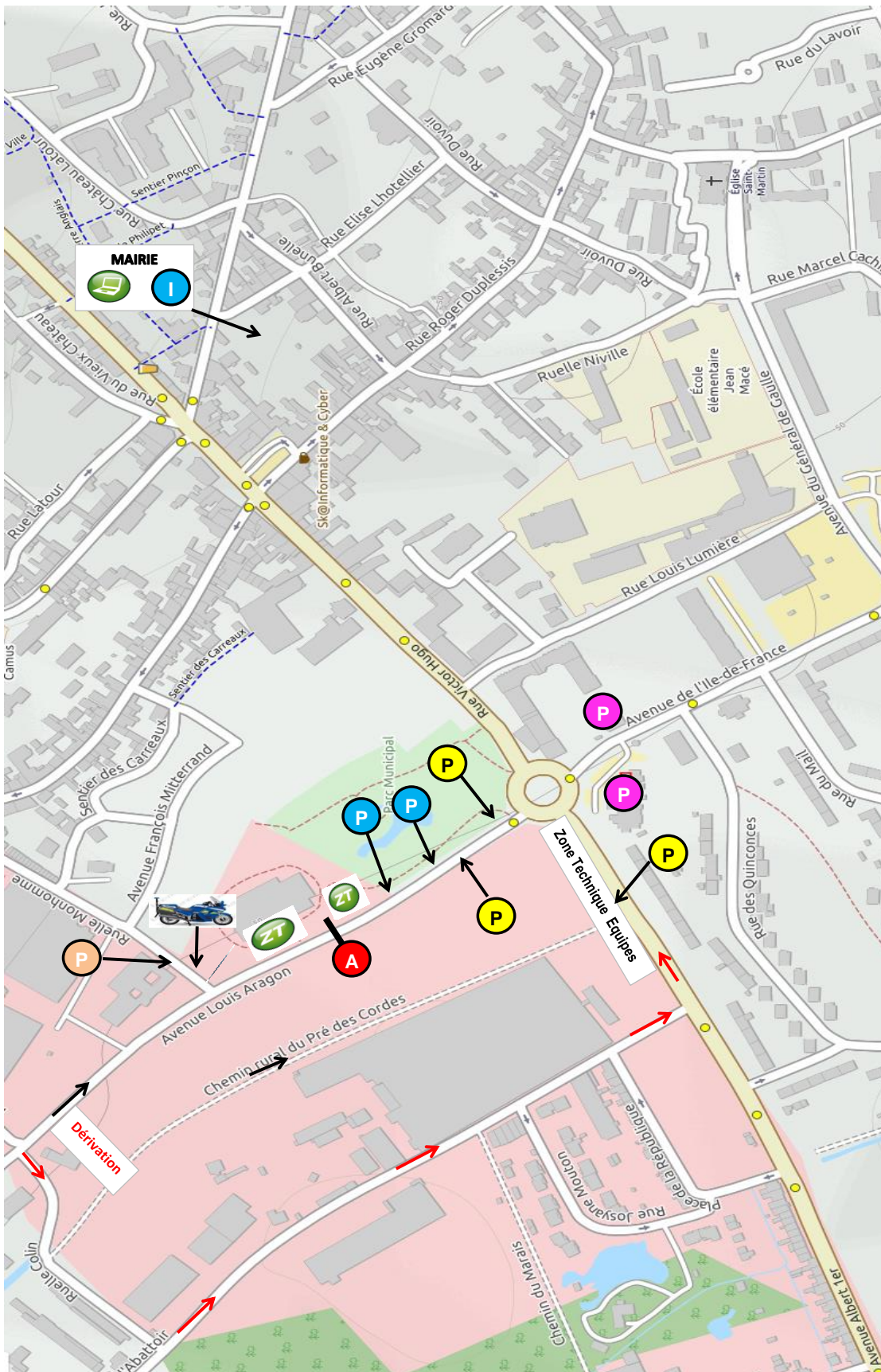


BRETEUIL - LIANCOURT

Départ prévu à		15:30:00		44	46			44		46	
Route	Commune	Km ↑	km ↓	Passage		Route	Commune	Km ↑	km ↓	Passage	Passage
	Intersection D152 - D37 à droite - Cressonsacq	75,100	56,000	17:12:25	17:07:57		Au stop D31 - D137 à gauche Liancourt	112,300	18,800	18:03:08	17:56:29
	Attention îlot directionnel	75,200	55,900	17:12:33	17:08:05		Attention îlot directionnel	114,100	17,000	18:05:35	17:58:50
	Attention ralentisseur	75,300	55,800	17:12:41	17:08:13		Au rond point 1ère droite	114,100	17,000	18:05:35	17:58:50
D37	Intersection D37 - D152 à droite Cressonsacq	76,000	55,100	17:13:38	17:09:08	D137	LIANCOURT	114,300	16,800	18:05:52	17:59:05
	CRESSONSACQ	77,600	53,500	17:15:49	17:11:13		Intersection D137 rue Etienne Dolet	114,500	16,600	18:06:08	17:59:21
	Intersection D37 - D36 tout droit - Cernoy	77,800	53,300	17:16:05	17:11:29		Attention descente dangereuse	114,500	16,600	18:06:08	17:59:21
D37	Au stop tout droit	78,000	53,100	17:16:22	17:11:44		A droite rue Edmont Jolidon	115,500	15,600	18:07:30	18:00:39
	CERNOY	80,400	50,700	17:19:38	17:14:52		Attention virage très dangereux bas descente	115,700	15,400	18:07:46	18:00:55
	Au stop tout droit	80,500	50,600	17:19:46	17:15:00		BAILLEVAL	115,800	15,300	18:07:55	18:01:03
	Intersection D37 - C au stop tout droit	80,900	50,200	17:20:19	17:15:31		Attention chicane	115,800	15,300	18:07:55	18:01:03
	Intersection D37 - D101 à gauche	81,800	49,300	17:21:33	17:16:42		Attention chicane	115,800	15,300	18:07:55	18:01:03
D101	Intersection D101 - D532 tout droit Bailleul	82,500	48,600	17:22:30	17:17:37		Intersection D62 - D630 à gauche	116,000	15,100	18:08:11	18:01:18
	BAILLEUL LE SOC	85,400	45,700	17:26:27	17:21:23		ARRIVÉE 15 Km	116,100	15,000	18:08:19	18:01:26
	Intersection D101/D75 à droite Avrigny	86,300	44,800	17:27:41	17:22:34	D62	LIANCOURT	116,700	14,400	18:09:08	18:02:13
	Attention cassis	86,300	44,800	17:27:41	17:22:34		2ème Passage sur la ligne	117,100	14,000	18:09:41	18:02:44
	Au stop tout droit	86,600	44,500	17:28:05	17:22:57		Au rond point D62 - D137 3ème droite	117,200	13,900	18:09:49	18:02:52
	Intersection D75/D161 à droite Epineuse	87,000	44,100	17:28:38	17:23:29		Au feu tout droit rue des Arts et Métiers	117,700	13,400	18:10:30	18:03:31
D161	EPINEUSE	88,900	42,200	17:31:14	17:25:57		Meilleur Grimpeur 4 Catégorie 1	118,300	12,800	18:11:19	18:04:18
	Attention virage dangereux	89,900	41,200	17:32:35	17:27:16		Attribution : 10pts , 8pts , 6pts , 4pts , 2pts	118,300	12,800	18:11:19	18:04:18
	Attention passage à niveau non gardé	94,000	37,100	17:38:11	17:32:37		Intersection à droite rue de verderonne	118,300	12,800	18:11:19	18:04:18
	Attention cassis dangereux	94,000	37,100	17:38:11	17:32:37		LES HAUTS DE VERDERONNE	119,300	11,800	18:12:41	18:05:37
D932	Intersection D161/D932 à droite	94,400	36,700	17:38:44	17:33:08		Au stop à gauche	119,500	11,600	18:12:57	18:05:52
	CATENOY	94,600	36,500	17:39:00	17:33:23		A 50 mètres intersection D29 - D59 gauche	119,600	11,500	18:13:05	18:06:00
	Intersection D137 - D931 à gauche - Liancourt	94,900	36,200	17:39:25	17:33:47	D59	VERDERONNE	120,500	10,600	18:14:19	18:07:10
	Meilleur Grimpeur N° 1 Cat:2	96,900	34,200	17:42:08	17:36:23		Attention dos d'âne très dangereux (en pavés)	120,700	10,400	18:14:35	18:07:26
	Attribution : 8pts.6pts.4pts.2pts.	96,900	34,200	17:42:08	17:36:23		Attention cassis (en pavés)	120,800	10,300	18:14:44	18:07:34
	DEMI LUNE (commune de Bailleval)	97,500	33,600	17:42:57	17:37:10		ARRIVÉE 10 Km	121,100	10,000	18:15:08	18:07:57
	Attention îlot directionnel	97,900	33,200	17:43:30	17:37:42	D59	ROSOY	121,900	9,200	18:16:14	18:09:00
	Attention îlot directionnel	98,000	33,100	17:43:38	17:37:50		Attention ralentisseur	122,100	9,000	18:16:30	18:09:16
D137	DEMI LUNE (commune de Bailleval)	98,200	32,900	17:43:55	17:38:05	D59	LA BRUYERE	123,600	7,500	18:18:33	18:11:13
	Attention îlot directionnel	100,200	30,900	17:46:38	17:40:42		Intersection D59 - D631 à gauche Liancourt	124,300	6,800	18:19:30	18:12:08
	Au rond - point 1ère droite	100,200	30,900	17:46:38	17:40:42	D631	DEMI LUNE (commune de La Bruyère)	126,000	5,100	18:21:49	18:14:21
D137	LIANCOURT	100,400	30,700	17:46:55	17:40:57		ARRIVÉE 5 Km	126,100	5,000	18:21:57	18:14:29
	Intersection D137 rue Etienne Dolet	100,600	30,500	17:47:11	17:41:13		Meilleur Grimpeur 5 Catégorie 1	126,200	4,900	18:22:05	18:14:37
	Attention descente dangereuse	100,600	30,500	17:47:11	17:41:13		Attribution : 10pts , 8pts , 6pts , 4pts , 2pts	126,200	4,900	18:22:05	18:14:37
	A droite rue Edmont Jolidon	101,600	29,500	17:48:33	17:42:31		Au stop D31 - D137 à gauche Liancourt	126,300	4,800	18:22:14	18:14:44
	Attention virage très dangereux bas descente	101,800	29,300	17:48:49	17:42:47		ARRIVÉE 4 Km	127,100	4,000	18:23:19	18:15:47
	BAILLEVAL	101,900	29,200	17:48:57	17:42:55		Attention îlot directionnel	128,100	3,000	18:24:41	18:17:05
	Attention chicane	101,900	29,200	17:48:57	17:42:55		ARRIVÉE 3 Km	128,100	3,000	18:24:41	18:17:05
	Attention chicane	101,900	29,200	17:48:57	17:42:55	D149	Au rond point 1ère droite	128,100	3,000	18:24:41	18:17:05
	Intersection D62 - D630 à gauche	102,100	29,000	17:49:14	17:43:10	D137	LIANCOURT	128,300	2,800	18:24:57	18:17:21
D62	LIANCOURT	102,800	28,300	17:50:11	17:44:05		Intersection D137 rue Etienne Dolet	128,500	2,600	18:25:14	18:17:37
	1er Passage sur la ligne Sprint bonification 3	103,100	28,000	17:50:35	17:44:29		Attention virage très dangereux bas descente	128,700	2,400	18:25:30	18:17:52
	Attribution: 3" - 2" - 1" & 3pts - 2pts -1pt	103,100	28,000	17:50:35	17:44:29		BAILLEVAL	128,900	2,200	18:25:46	18:18:08
	Au rond point D62 - D137 3ème droite	103,200	27,900	17:50:44	17:44:37		ARRIVÉE 2 Km	129,100	2,000	18:26:03	18:18:23
	Au feu tout droit rue des Arts et Métiers	103,700	27,400	17:51:25	17:45:16		Attention chicane	129,800	1,300	18:27:00	18:19:18
	Meilleur Grimpeur 2 Catégorie 1	104,300	26,800	17:52:14	17:46:03		Attention chicane	129,900	1,200	18:27:08	18:19:26
	Attribution : 10pts , 8pts , 6pts , 4pts , 2pts	104,300	26,800	17:52:14	17:46:03		Intersection D62 - D630 à gauche	130,100	1,000	18:27:25	18:19:42
	Intersection à droite rue de verderonne	104,300	26,800	17:52:14	17:46:03		FLAMME ROUGE DERNIER KM	130,100	1,000	18:27:25	18:19:42
	LES HAUTS DE VERDERONNE	105,300	25,800	17:53:35	17:47:21	D62	LIANCOURT	130,700	0,400	18:28:14	18:20:29
	Au stop à gauche	105,500	25,600	17:53:52	17:47:37		ARRIVÉE	131,100	0,000	18:28:46	18:21:00
	A 50 mètres intersection D29 - D59 gauche	105,600	25,500	17:54:00	17:47:44		Au bout d'une ligne droite de 900 mètres	131,100	0,000	18:28:46	18:21:00
	ARRIVÉE 25 Km	106,100	25,000	17:54:41	17:48:23		Attribution: 10',6',4'				
D59	VERDERONNE	106,500	24,600	17:55:14	17:48:55						
	Attention dos d'âne très dangereux (en pavés)	106,700	24,400	17:55:30	17:49:10						
	Attention cassis (en pavés)	106,800	24,300	17:55:38	17:49:18						
D59	ROSOY	107,900	23,200	17:57:08	17:50:44						
	Attention ralentisseur	108,100	23,000	17:57:25	17:51:00						
D59	LA BRUYERE	109,600	21,500	17:59:27	17:52:57						
	Intersection D59 - D631 à gauche Liancourt	110,300	20,800	18:00:25	17:53:52						
	ARRIVÉE 20 Km	111,100	20,000	18:01:30	17:54:55						
D631	DEMI LUNE (commune de La Bruyère)	112,000	19,100	18:02:44	17:56:05						
	Meilleur Grimpeur 3 Catégorie 1	112,200	18,900	18:03:00	17:56:21						
	Attribution : 10pts , 8pts , 6pts , 4pts , 2pts	112,200	18,900	18:03:00	17:56:21						



Partenaire du Classement par Points



DETAILS ARRIVEE 1ère ETAPE - JEUDI 7 JUIL 2018 - BRETEUIL - 131,100 KM - LIANCOURT

- | | | | | | |
|--|-------------------|--|-----------------|--|------------------|
| | Permanence | | Parking Equipes | | Parking Caravane |
| | Parking Officiels | | Parking Invités | | Motos Sécurités |
| | Salle de Presse | | Zone Technique | | |

**PARTENAIRE OFFICIEL DU CLASSEMENT GENERAL INDIVIDUEL
AU TEMPS**



MAILLOT BLANC

ETAPE 2

VENDREDI 8 JUIN 2018

208,200KM

ANDEVILLE - RIBECOURT DRESLINCOURT

ANDEVILLE



Détails Départ

Salle de Permanence à 11h00

Tél : 03 44 52 59 99
Fax : 03 454 52 59 90

Présentation des Equipes & émargements

Au podium

Rue Jean Jaurès

Parking Directeurs Sportifs

Parking hors sol

Parking Officiels

Parking place verte

Parking Invités

Parking place verte

Parking Motards & Gendarmerie

Rue Jean Jaurès

Parking Caravane

Rue du Docteur Nassif

Départ Caravane à 11h30

Rue Jean Jaurès

Mise en place des véhicules échelon course 12h00

Rue Jean Jaurès

Rassemblement des coureurs à 12h15

Rue Jean Jaurès

Départ fictif à 12h25 face au podium

Rue Jean Jaurès

Kilomètre 0 à 12h30

Sortie de Andeville direction Mortefontaine en Thelle

RIBECOURT - DRESLINCOURT



Détails arrivée

Arrivée : rue de Paris vers 16h30

Au bout d'une ligne droite de 500M

Déviations des Directeurs Sportifs

Rue Aristide Briand

Parking des Directeurs Sportifs

Rue Aristide Briand

Parking Officiels

Rue Séverine

Parking Invités

Place de la Mairie

Parking Invités & Caravane

Rue Aristide Briand

Parking Motards & Gendarmerie

Place de la Mairie

Cérémonie Protocolaire vers 16h45

Au podium rue de Paris

Contrôle Médical

Camion Spécialisé sur la ligne d'arrivée

Vestiaires & douches

Aux Hébergements

Salle de Permanence

A la Mairie salle du Conseil

Tél : 03 44 75 53 53 & Fax : 03 44 75 53 54

Salle Presse à la Mairie

à la mairie

Réception : 19h00

Salle Yves Montand

PARTENAIRE OFFICIEL
CLASSEMENT GENERAL INDIVIDUEL AUX POINTS



Région
Hauts-de-France

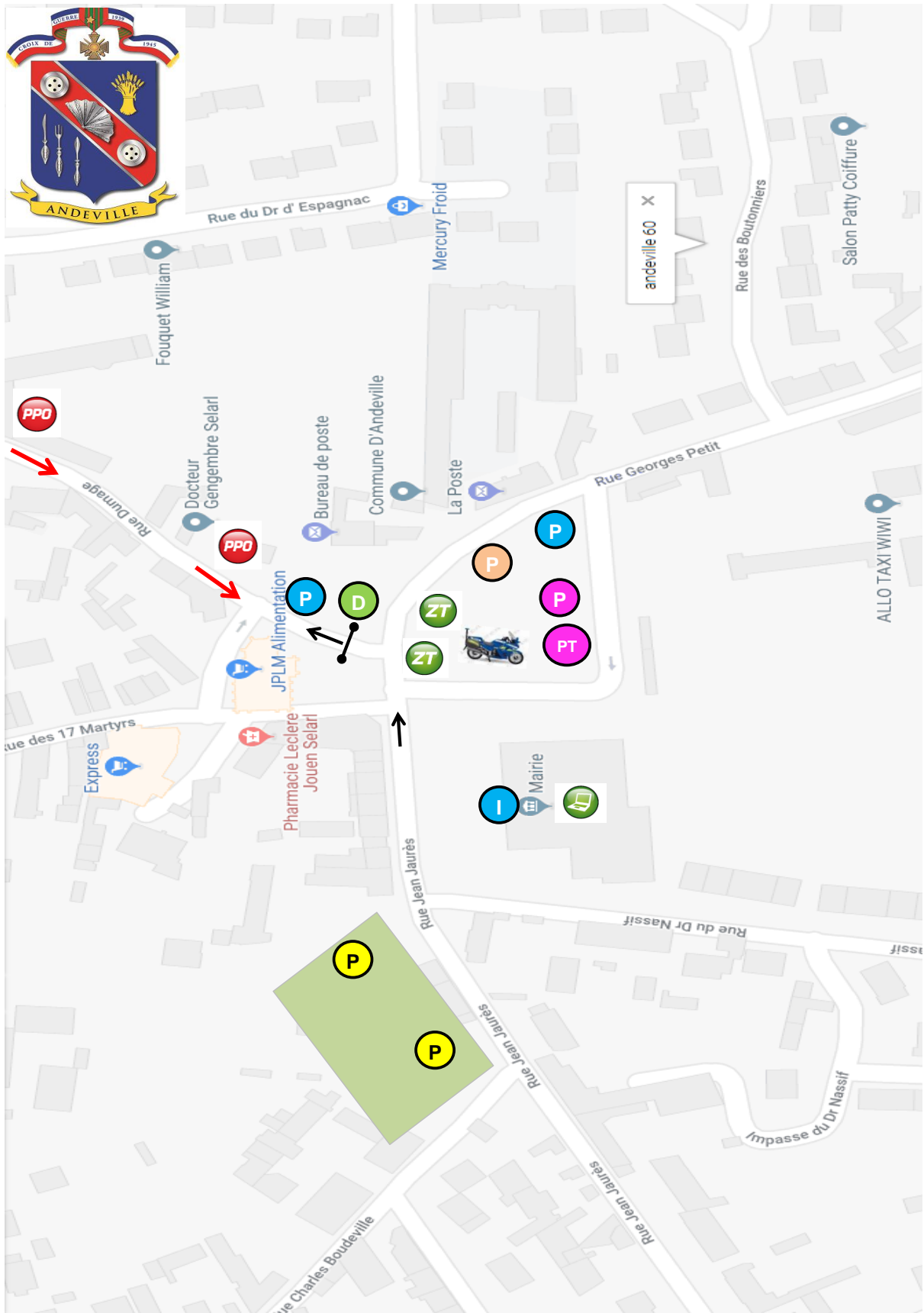


Région
Hauts-de-France



Région
Hauts-de-France

MAILLOT VERT



- | | | | | | |
|--|-------------------|--|---------------------------|--|------------------------------|
| | Permanence | | Parking coureurs | | Technique & caravane |
| | Parking Officiels | | Point de Passage Obligé → | | Sécurité Motos & Gendarmerie |
| | Parking invités | | | | |

DETAILS DEPART 2ème ETAPE - ANDEVILLE - 208,200 KM - RIBECOURT DRESLINCOURT



TRACE ETAPE 2- VENDREDI 8 JUIN 2018 - ANDEVILLE 208,200KM - RIBECOURT DRESLINCOURT

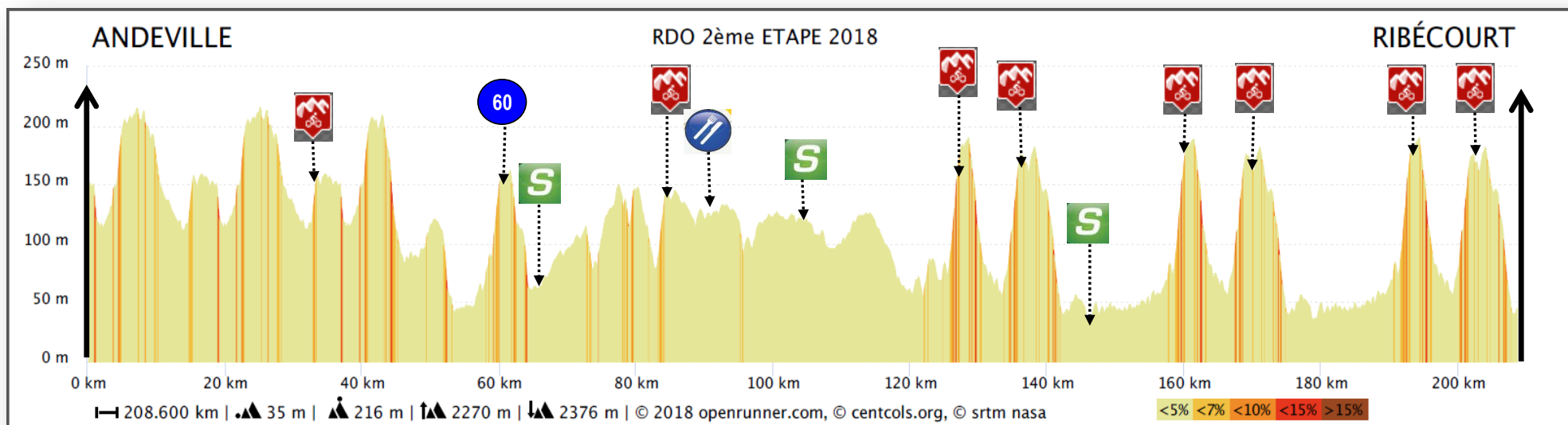
ETAPE 2

VENDREDI 8 JUIN 2018

208,200 KM

ANDEVILLE - RIBECOURT DRESLINCOURT

PROFIL ETAPE



Meilleurs Grimpeurs

MG 1 : Km 32,900 Lardières	Cat : 3	7%	500 m
MG 2 : Km 84,000 St Rémy en l'Eau	Cat : 2	7%	1400 m
MG 3 : Km 127,000 Mareuil la Motte	Cat : 1	10%	2000 m
MG 4 : Km 135,800 St Albin	Cat : 2	7%	1400 m
MG 5 : Km 159,900 Mareuil la Motte	Cat : 1	10%	2000 m
MG 6 : Km 168,700 St Albin	Cat : 2	7%	1400 m
MG 7 : Km 192,800 Mareuil la Motte	Cat : 1	10%	2000 m
MG 8 : Km 201,600 St Albin	Cat : 2	7%	1400 m

Kilomètre 60

60

Thury Sous Clermont Km 60,800

Zone de Ravitaillement Km 92,200
Angivillers



Sprints Bonifications

S

La Rue Saint Pierre	Km	65,600
Maignelay	Km	103,100
Ribécourt	Km	142,400



ETAPE 2

VENDREDI 8 JUN 2018

208,200 KM



ANDEVILLE - RIBECOURT - DRESLINCOURT

Départ prévu à		12:30:00		44		46				44		46	
Route	Commune	Km ↑	Km ↓	Passage	Passage	Route	Commune	Km ↑	Km ↓	Passage	Passage		
<p>Départ Fictif : 12h25 rue du Docteur Nassy, à droite rue Jean Jaures, à gauche Place Ambroise Croizat, tout droit rue des Martyrs, à droite rue du Docteur Grey, tout droit rue de Mortefontaine. KM0 rue de Mortefontaine au panneau 3,5T soit une distance de 1Km</p>													
	MORTEFONTAINE EN THELLE	0,800	207,400	12:31:05	12:31:03		Attention ralentisseur	17,400	190,800	12:53:44	12:52:42		
	Attention ralentisseur	0,900	207,300	12:31:14	12:31:10		MORTEFONTAINE EN THELLE	18,500	189,700	12:55:14	12:54:08		
	Attention ralentisseur	1,100	207,100	12:31:30	12:31:26		Attention ralentisseur	18,600	189,600	12:55:22	12:54:16		
	Attention ralentisseur	1,200	207,000	12:31:38	12:31:34		Attention ralentisseur	18,900	189,300	12:55:46	12:54:39		
	Attention virage serré à droite	1,600	206,600	12:32:11	12:32:05		Attention ralentisseur	19,000	189,200	12:55:55	12:54:47		
	Intersection rue Haute - rue Bois en Val à droite	1,600	206,600	12:32:11	12:32:05		Attention virage serré à droite	19,000	189,200	12:55:55	12:54:47		
	Intersection rue Saint Meen - RN1 tout droit	1,600	206,600	12:32:11	12:32:05		Intersection rue Haute/ rue Bois en Val à droite	19,300	188,900	12:56:19	12:55:10		
	Intersection à gauche rue Basse (Mairie)	1,700	206,500	12:32:19	12:32:13		Intersection rue Saint Meen - RN1 tout droit	19,400	188,800	12:56:27	12:55:18		
	Au stop tout droit	2,000	206,200	12:32:44	12:32:37		Intersection à gauche rue Basse (Mairie)	19,400	188,800	12:56:27	12:55:18		
	Attention ralentisseur	2,200	206,000	12:33:00	12:32:52		Au stop tout droit	19,700	188,500	12:56:52	12:55:42		
	Attention chicane	2,300	205,900	12:33:08	12:33:00		Attention ralentisseur	19,900	188,300	12:57:08	12:55:57		
	Attention chicane	2,400	205,800	12:33:16	12:33:08		Attention chicane	20,100	188,100	12:57:25	12:56:13		
	Intersection rue Basse tout droit - St Geneviève	2,500	205,700	12:33:25	12:33:16		Attention chicane	20,200	188,000	12:57:33	12:56:21		
	Attention ralentisseur	2,700	205,500	12:33:41	12:33:31		Intersection rue Basse tout droit STGeneviève	20,200	188,000	12:57:33	12:56:21		
	Attention chaussée rétrécie sur 200 mètres	2,700	205,500	12:33:41	12:33:31		Attention ralentisseur	20,500	187,700	12:57:57	12:56:44		
	Attention ralentisseur	2,900	205,300	12:33:57	12:33:47		Attention chaussée rétrécie sur 200 mètres	20,500	187,700	12:57:57	12:56:44		
	SAINTE GENEVIEVE	4,600	203,600	12:36:16	12:36:00		Attention ralentisseur	20,600	187,600	12:58:05	12:56:52		
	Attention ralentisseur	4,700	203,500	12:36:25	12:36:08		SAINTE GENEVIEVE	22,300	185,900	13:00:25	12:59:05		
	Intersection à gauche rue du 8 Mai	4,800	203,400	12:36:33	12:36:16		Attention ralentisseur	22,400	185,800	13:00:33	12:59:13		
D46	Intersection rue du 8 Mai à gauche	4,900	203,300	12:36:41	12:36:23		Intersection à gauche rue du 8 Mai	22,500	185,700	13:00:41	12:59:21		
	Au stop tout droit	5,200	203,000	12:37:05	12:36:47		D46 Intersection rue du 8 Mai à gauche	22,700	185,500	13:00:57	12:59:37		
	Au stop tout droit	5,300	202,900	12:37:14	12:36:55		Au stop tout droit	22,900	185,300	13:01:14	12:59:52		
	Attention îlot central	5,600	202,600	12:37:38	12:37:18		Au stop tout droit	23,000	185,200	13:01:22	13:00:00		
	Attention îlot central	5,700	202,500	12:37:46	12:37:26		Attention îlot central	23,300	184,900	13:01:46	13:00:23		
	Attention ralentisseur	5,800	202,400	12:37:55	12:37:34		Attention îlot central	23,400	184,800	13:01:55	13:00:31		
	Au stop tout droit	6,000	202,200	12:38:11	12:37:50		Attention ralentisseur	23,600	184,600	13:02:11	13:00:47		
D46	LE PETIT FERCOURT	6,200	202,000	12:38:27	12:38:05		Au stop tout droit	23,800	184,400	13:02:27	13:01:03		
	Intersection D125 - tout droit - D46 La Boissière	6,200	202,000	12:38:27	12:38:05		D46 LE PETIT FERCOURT	23,800	184,400	13:02:27	13:01:03		
D46	LA BOISSIERE EN THELLE	7,400	200,800	12:40:05	12:39:39		Intersection D125 - tout droit - D46 La Boissière	23,900	184,300	13:02:35	13:01:10		
	Intersection D46 - D533 tout droit	8,100	200,100	12:41:03	12:40:34		D46 LA BOISSIERE EN THELLE	25,200	183,000	13:04:22	13:02:52		
	Attention virage dangereux serré à droite	10,000	198,200	12:43:38	12:43:03		Intersection D46 - D533 tout droit	25,800	182,400	13:05:11	13:03:39		
D46	PARFONDEVAL	10,300	197,900	12:44:03	12:43:26		Attention virage dangereux serré à droite	27,700	180,500	13:07:46	13:06:08		
	Attention virage dangereux à gauche	10,500	197,700	12:44:19	12:43:42		D46 PARFONDEVAL	28,100	180,100	13:08:19	13:06:39		
	Intersection D46 - D121 à gauche - Crévecoeur	10,500	197,700	12:44:19	12:43:42		Attention virage dangereux à gauche	28,200	180,000	13:08:27	13:06:47		
D121	CREVECOEUR	11,500	196,700	12:45:41	12:45:00		Intersection D46 - D121 à gauche - Crévecoeur	28,200	180,000	13:08:27	13:06:47		
	Intersection rue de Lardières à droite	11,900	196,300	12:46:14	12:45:31		D121 CREVECOEUR	29,200	179,000	13:09:49	13:08:05		
D121	LARDIERES (Commune de Méru)	14,400	193,800	12:49:38	12:48:47		Intersection rue de Lardières à droite	29,600	178,600	13:10:22	13:08:37		
	Attention virage très dangereux à angle droit	14,400	193,800	12:49:38	12:48:47		D121 LARDIERES (Commune de Méru)	32,200	176,000	13:13:55	13:12:00		
	ANDEVILLE	16,400	191,800	12:52:22	12:51:23		Attention virage très dangereux à angle droit	32,200	176,000	13:13:55	13:12:00		
	Intersection tout droit rue Charles Boudeville	16,400	191,800	12:52:22	12:51:23		Meilleur Grimpeur N° 1 Cat: 3	32,900	175,300	13:14:52	13:12:55		
	Intersection rue Charles Boudeville à gauche	16,800	191,400	12:52:55	12:51:55		Attribution : 3pts.2pts.1pt.	32,900	175,300	13:14:52	13:12:55		
	1er Passage sur la ligne	17,000	191,200	12:53:11	12:52:10		ANDEVILLE	34,100	174,100	13:16:30	13:14:29		
	Intersection rue Jean Jaures à gauche	17,000	191,200	12:53:11	12:52:10		Intersection tout droit rue Charles Boudeville	34,100	174,100	13:16:30	13:14:29		
	Attention ralentisseur	17,100	191,100	12:53:19	12:52:18		Intersection rue Charles Boudeville à gauche	34,500	173,700	13:17:03	13:15:00		
	Au stop tout droit	17,200	191,000	12:53:27	12:52:26		2ème Passage sur la ligne	34,700	173,500	13:17:19	13:15:16		
							Intersection rue Jean Jaures à gauche	34,700	173,500	13:17:19	13:15:16		
							Attention ralentisseur	34,800	173,400	13:17:27	13:15:23		
							Au stop tout droit	34,900	173,300	13:17:35	13:15:31		
							Attention ralentisseur	35,100	173,100	13:17:52	13:15:47		
							MORTEFONTAINE EN THELLE	36,200	172,000	13:19:22	13:17:13		

CONSEIL DEPARTEMENTAL DE L'OISE

partenaire du Maillot de Leader

MAILLOT BLANC



ETAPE 2

VENDREDI 8 JUIN 2018

208,200 KM

ANDEVILLE - RIBECOURT- DRESLINCOURT

Départ prévu à		12:30:00		44	46					44	46
Route	Commune	Km ↑	km ↓	Passage	Passage	Route	Commune	Km ↑	km ↓	Passage	Passage
	Attention ralentisseur	36,400	171,800	13:19:38	13:17:29		Attention ilot central	56,300	151,900	13:46:46	13:43:26
	Attention ralentisseur	36,600	171,600	13:19:55	13:17:44	D89	BUTTEAUX (Commune de Hondainville)	57,200	151,000	13:48:00	13:44:37
	Attention ralentisseur	36,700	171,500	13:20:03	13:17:52		Au stop tout droit	57,300	150,900	13:48:08	13:44:44
	Attention virage serré à droite	37,000	171,200	13:20:27	13:18:16		Au stop tout droit	57,700	150,500	13:48:41	13:45:16
	Intersection rue Haute - Bois d'Enval à droite	37,000	171,200	13:20:27	13:18:16	D89	THURY SOUS CLERMONT	57,800	150,400	13:48:49	13:45:23
	Intersection rue Saint Meen - RN1 tout droit	37,100	171,100	13:20:35	13:18:23		Intersection D89 - D55 à gauche La Neuville	57,800	150,400	13:48:49	13:45:23
	Intersection à gauche rue Basse	37,200	171,000	13:20:44	13:18:31		Attention ralentisseur	58,500	149,700	13:49:46	13:46:18
	Au stop tout droit	37,500	170,700	13:21:08	13:18:55		Sprint du Kilomètre 60	60,800	147,400	13:52:55	13:49:18
	Attention ralentisseur	37,600	170,600	13:21:16	13:19:03		Attention virage à gauche en descente	61,700	146,500	13:54:08	13:50:29
	Attention chicane	37,700	170,500	13:21:25	13:19:10	D55	LA NEUVILLE EN HEZ	63,800	144,400	13:57:00	13:53:13
	Attention chicane	37,800	170,400	13:21:33	13:19:18		Intersection D55 - D931 à gauche Bresles	64,000	144,200	13:57:16	13:53:29
	Intersection rue Basse tout droit ST Geneviève	37,900	170,300	13:21:41	13:19:26	D931	LA RUE SAINT PIERRE	65,600	142,600	13:59:27	13:55:34
	Attention ralentisseur	38,200	170,000	13:22:05	13:19:50		Sprint bonification 1	65,600	142,600	13:59:27	13:55:34
	Attention chaussée rétrécie sur 200 mètres	38,200	170,000	13:22:05	13:19:50		Attribution: 3" - 2" - 1" & 3pts - 2pts - 1pt	65,600	142,600	13:59:27	13:55:34
	Attention ralentisseur	38,400	169,800	13:22:22	13:20:05		Intersection D931 - D9 à droite	65,900	142,300	13:59:52	13:55:57
	SAINTE GENEVIEVE	40,000	168,200	13:24:33	13:22:10		Attention ilot central	69,600	138,600	14:04:55	14:00:47
	Attention ralentisseur	40,100	168,100	13:24:41	13:22:18	D9	REMERANGLES	69,700	138,500	14:05:03	14:00:55
	Intersection à gauche rue du 8 Mai	40,300	167,900	13:24:57	13:22:34		Intersection D9 - D94 à droite Bulles	69,900	138,300	14:05:19	14:01:10
D46	Intersection à droite rue Maurice Bled	40,500	167,700	13:25:14	13:22:50	D94	BULLES	73,500	134,700	14:10:14	14:05:52
	Au feu Intersection D46 - D1001 Tout droit	40,700	167,500	13:25:30	13:23:05		Intersection D94 - D151 à droite Fournival	73,700	134,500	14:10:30	14:06:08
	Attention coussin berlinois	40,900	167,300	13:25:46	13:23:21		Intersection D151 - D101 à gauche Fournival	74,500	133,700	14:11:35	14:07:10
	Attention coussin berlinois	41,000	167,200	13:25:55	13:23:29	D101	FOURNIVAL	77,900	130,300	14:16:14	14:11:37
	Attention ilot central	42,200	166,000	13:27:33	13:25:03		Au stop tout droit	78,100	130,100	14:16:30	14:11:52
	Intersection D46 - D55 à gauche La Fusée	42,300	165,900	13:27:41	13:25:10		Au stop tout droit	78,300	129,900	14:16:46	14:12:08
	Attention ilot central	42,300	165,900	13:27:41	13:25:10		Intersection 101 - D55 à gauche Saint Remy	78,700	129,500	14:17:19	14:12:39
D55	LA FUSSÉE	42,700	165,500	13:28:14	13:25:42		Intersection D55 - D101 à droite La Gloriette	78,900	129,300	14:17:35	14:12:55
	Attention virage serré en descente	43,400	164,800	13:29:11	13:26:37	D101	LA GLORLETTE (Commune de Fournival)	79,300	128,900	14:18:08	14:13:26
	Attention ilot central	44,700	163,500	13:30:57	13:28:18	D101	SAINT REMY EN L'EAU	82,000	126,200	14:21:49	14:16:57
D55	CAUVIGNY	45,500	162,700	13:32:03	13:29:21		Au stop D101 - D158 tout droit vers D916	82,200	126,000	14:22:05	14:17:13
	Attention chaussée rétrécie	45,600	162,600	13:32:11	13:29:29		Intersection D101 à droite vers D916	82,600	125,600	14:22:38	14:17:44
	Intersection D55 - D44 à gauche Noailles	46,000	162,200	13:32:44	13:30:00		Meilleur Grimpeur N° 2 Cat: 2	84,000	124,200	14:24:33	14:19:34
	Intersection D44 - C2 à gauche	46,200	162,000	13:33:00	13:30:16		Attribution : 6pts.4pts.2pts.1pt.	84,000	124,200	14:24:33	14:19:34
	Attention ilot central	46,400	161,800	13:33:16	13:30:31		Au rond point D101 - D916 tout droit	84,500	123,700	14:25:14	14:20:13
D44	FAYEL (Commune de Cauvigny)	47,800	160,400	13:35:11	13:32:21		Attention ilot central	85,100	123,100	14:26:03	14:21:00
	Intersection D44 - D137 à droite Mouy	42,100	166,100	13:27:25	13:24:55		Intersection D101 - D571 tout droit Lieuvillers	85,100	123,100	14:26:03	14:21:00
	50ème kilomètre	50,000	158,200	13:38:11	13:35:13	D571	LIEUVILLERS	87,100	121,100	14:28:46	14:23:37
D137	MOUCHY LE CHATEL	51,100	157,100	13:39:41	13:36:39		Attention coussin berlinois	87,200	121,000	14:28:55	14:23:44
	Intersection D137 - D89 à gauche Heilles	51,300	156,900	13:39:57	13:36:55		Au stop tout droit	87,300	120,900	14:29:03	14:23:52
D89	HEILLES	52,300	155,900	13:41:19	13:38:13		Intersection D571 - D127 à gauche Angivillers	88,000	120,200	14:30:00	14:24:47
	Attention ralentisseur	52,500	155,700	13:41:35	13:38:29		Attention coussin berlinois	88,100	120,100	14:30:08	14:24:55
	Intersection D89 - D512 à gauche Saint Felix	52,800	155,400	13:42:00	13:38:52		Attention chicane	88,200	120,000	14:30:16	14:25:03
	Attention ralentisseur	53,000	155,200	13:42:16	13:39:08		Intersection D127 - D47 à gauche Ravenel	88,500	119,700	14:30:41	14:25:26
	Attention passage à niveau (petite ligne)	53,700	154,500	13:43:14	13:40:03	D47	ANGIVILLERS	89,600	118,600	14:32:11	14:26:52
D89	SAINT FELIX	54,800	153,400	13:44:44	13:41:29		Intersection D47 - D36 à gauche St Just	89,800	118,400	14:32:27	14:27:08
	Attention chicanes sur 200 mètres	54,800	153,400	13:44:44	13:41:29		Attention ralentisseur	90,100	118,100	14:32:52	14:27:31
	Intersection D89 - D12 à droite D12 Clermont	55,000	153,200	13:45:00	13:41:44		Début zone ravitaillement	90,200	118,000	14:33:00	14:27:39
	Intersection D12 - D89 à gauche Butteaux	56,300	151,900	13:46:46	13:43:26		Fin zone ravitaillement	94,200	114,000	14:38:27	14:32:52

Partenaire du Meilleur Français



MAILLOT ROUGE



ANDEVILLE - RIBECOURT DRESLINCOURT

Départ prévu à		12:30:00		44		46		44		46	
Route	Commune	Km ↑	Km ↓	Passage	Passage	Route	Commune	Km ↑	Km ↓	Passage	Passage
	Attention ralentisseur	94,300	113,900	14:38:35	14:33:00		Au stop tout droit	130,700	77,500	15:28:14	15:20:29
D36	LE PLESSIER SUR SAINT JUST	94,500	113,700	14:38:52	14:33:16		Attention coussin berlinois	130,900	77,300	15:28:30	15:20:44
	Attention chicane	94,700	113,500	14:39:08	14:33:31	D82	THIESCOURT	132,100	76,100	15:30:08	15:22:18
	Intersection D36 - D527 à droite	95,000	113,200	14:39:33	14:33:55		Au stop tout droit	132,200	76,000	15:30:16	15:22:26
	Attention îlot central	95,400	112,800	14:40:05	14:34:26		Attention coussin berlinois	132,500	75,700	15:30:41	15:22:50
	Au rond point 2ème droite Maignelay D938	95,400	112,800	14:40:05	14:34:26		Au stop tout droit	132,900	75,300	15:31:14	15:23:21
	Au rond point à droite D938 Maignelay	99,900	108,300	14:46:14	14:40:18		Intersection D82 - D64 tout droit	133,000	75,200	15:31:22	15:23:29
D938	MAIGNELAY	102,000	106,200	14:49:05	14:43:03		Intersection D64 - D57 à droite Ribécourt	133,400	74,800	15:31:55	15:24:00
	Sprint bonification 2 - à la pharmacie	103,100	105,100	14:50:35	14:44:29		Attention coussin berlinois	133,700	74,500	15:32:19	15:24:23
	Attribution: 3" - 2" - 1" & 3pts - 2pts - 1pt	103,100	105,100	14:50:35	14:44:29		SAINT ALBIN (Commune de Thiescourt)	134,900	73,300	15:33:57	15:25:57
	Attention ralentisseur	103,500	104,700	14:51:08	14:45:00		Meilleur Grimpeur N° 4 Cat: 2	135,800	72,400	15:35:11	15:27:08
D938	A gauche rue de la Madeleine	103,500	104,700	14:51:08	14:45:00		Attribution : 6pts.4pts.2pts.1pt.	135,800	72,400	15:35:11	15:27:08
	Intersection D938 - D147 - tout droit Tricot	103,500	104,700	14:51:08	14:45:00	D571	RIBECOURT - DRESLINCOURT	140,800	67,400	15:42:00	15:33:39
	Attention ralentisseur	103,500	104,700	14:51:08	14:45:00		Attention descente dangereuse	140,800	67,400	15:42:00	15:33:39
	Au rond point 2ème droite - D938 Ticot	104,600	103,600	14:52:38	14:46:26		Attention îlot central	140,800	67,400	15:42:00	15:33:39
	Attention radar 90 Km/H	108,100	100,100	14:57:25	14:51:00		Attention îlot central	141,300	66,900	15:42:41	15:34:18
	TRICOT	108,100	100,100	14:57:25	14:51:00		Au feu Intersection D57 - D932 à droite	141,900	66,300	15:43:30	15:35:05
	Attention passage à niveau (grande ligne)	108,200	100,000	14:57:33	14:51:08		Au feu Intersection D932 - D40 tout droit	141,900	66,300	15:43:30	15:35:05
	Intersection D938 - D152 à droite Ressons	108,400	99,800	14:57:49	14:51:23		1er Passage sur la ligne	142,400	65,800	15:44:11	15:35:44
	Attention ralentisseur	108,600	99,600	14:58:05	14:51:39		Sprint bonification N° 3	142,400	65,800	15:44:11	15:35:44
	Attention ralentisseur	109,000	99,200	14:58:38	14:52:10		Attribution: 3" - 2" - 1" & 3pts - 2pts - 1pt	142,400	65,800	15:44:11	15:35:44
	Intersection D938 - D152 tout droit ressons	109,400	98,800	14:59:11	14:52:42		Attention îlot central	142,700	65,500	15:44:35	15:36:08
	Attention ralentisseur	109,500	98,700	14:59:19	14:52:50		Attention îlot central	142,800	65,400	15:44:44	15:36:16
	Au rond point 2ème droite D938 Ressons	110,400	97,800	15:00:33	14:54:00	D932	CAMBRONNE LES RIBECOURT	142,800	65,400	15:44:44	15:36:16
D938	MERY LA BATAILLE	111,900	96,300	15:02:35	14:55:57		Attention îlot central	142,800	65,400	15:44:44	15:36:16
	Attention ralentisseur	112,000	96,200	15:02:44	14:56:05		Au rond point 2ème droite D932	143,500	64,700	15:45:41	15:37:10
	Attention ralentisseur	112,300	95,900	15:03:08	14:56:29		Attention îlot central sur 200 mètres	144,200	64,000	15:46:38	15:38:05
	Attention ralentisseur	112,500	95,700	15:03:25	14:56:44	D932	PONT DU MATZ	145,400	62,800	15:48:16	15:39:39
	Attention ralentisseur	112,800	95,400	15:03:49	14:57:08		Intersection D932 - D15 à droite	145,600	62,600	15:48:33	15:39:55
	Au rond point 2ème droite D938 Ressons	117,800	90,400	15:10:38	15:03:39	D15	MACHEMONT	145,800	62,400	15:48:49	15:40:10
D938	RESSONS SUR MATZ	119,400	88,800	15:12:49	15:05:44		Attention îlot central + ralentisseur	146,300	61,900	15:49:30	15:40:50
	Intersection D938 - D82 à gauche Lassigny	120,700	87,500	15:14:35	15:07:26		Attention ralentisseur	147,000	61,200	15:50:27	15:41:44
	Intersection D938 - D15 à droite rue des Ecoles	121,000	87,200	15:15:00	15:07:50	D15	PETIT MELICOQ	147,200	61,000	15:50:44	15:42:00
	Attention virage dangereux	121,000	87,200	15:15:00	15:07:50		Attention îlot central	148,700	59,500	15:52:46	15:43:57
	Attention îlot central	121,500	86,700	15:15:41	15:08:29	D15	CHEVIN COURT	148,700	59,500	15:52:46	15:43:57
	Intersection D15 - D82 à gauche Mareuil	121,700	86,500	15:15:57	15:08:44		Attention îlot central	148,700	59,500	15:52:46	15:43:57
D82	BOURMONT (Commune de Margny sur Matz)	122,700	85,500	15:17:19	15:10:03		Attention virage dangereux	150,700	57,500	15:55:30	15:46:34
	Au stop tout droit	122,800	85,400	15:17:27	15:10:10		Intersection D15 - D142 à droite Elincourt	150,700	57,500	15:55:30	15:46:34
	Intersection D82 - D78 à gauche - Mareuil	123,900	84,300	15:18:57	15:11:37		Intersection D15 - D142 à gauche - D15	151,000	57,200	15:55:55	15:46:57
	Intersection D82 - D78 à droite	124,600	83,600	15:19:55	15:12:31		Attention îlot central	151,000	57,200	15:55:55	15:46:57
D82	MAREUIL LA MOTTE	124,600	83,600	15:19:55	15:12:31		Intersection D15 - D589 tout droit	153,300	54,900	15:59:03	15:49:57
	Attention îlot central	124,600	83,600	15:19:55	15:12:31	D15	MARGNY SUR MATZ	154,000	54,200	16:00:00	15:50:52
	Meilleur Grimpeur N° 3 Cat: 1 -	127,000	81,200	15:23:11	15:15:39		Au stop tout droit	154,200	54,000	16:00:16	15:51:08
	Attribution : 10pts.8pts.6pts.4pt.2pts.	127,000	81,200	15:23:11	15:15:39		Attention virage dangereux	154,800	53,400	16:01:05	15:51:55
	Intersection D82 - D142 tout droit - Thiescourt	127,200	81,000	15:23:27	15:15:55		Au stop Intersection D15 - D78 à droite	154,800	53,400	16:01:05	15:51:55
	Attention descente dangereuse	128,700	79,500	15:25:30	15:17:52		Attention îlot central	155,100	53,100	16:01:30	15:52:18
D82	LES BOCAGES (commune de Thiescourt)	129,800	78,400	15:27:00	15:19:18		Attention îlot central	155,400	52,800	16:01:55	15:52:42
	Attention coussin berlinois	130,000	78,200	15:27:16	15:19:34		Intersection D78 - D82 tout droit	156,800	51,400	16:03:49	15:54:31
	Au stop tout droit	130,400	77,800	15:27:49	15:20:05		Intersection D82 - D78 à droite	157,500	50,700	16:04:46	15:55:26

INTERMARCHÉ LES MOUSQUETAIRES

Maillot Vert Blanc Rouge





ETAPE 2

VENDREDI 8 JUN 2018

208,200 KM



ANDEVILLE - RIBECOURT- DRESLINCOURT

Départ prévu à		12:30:00		44		46		44		46	
Route	Commune	Km ↑	km ↓	Passage	Passage	Route	Commune	Km ↑	km ↓	Passage	Passage
D82	MAREUIL LA MOTTE	157,500	50,700	16:04:46	15:55:26	D15	MARGNY SUR MATZ	186,900	21,300	16:44:52	16:33:47
	Attention îlot central	157,500	50,700	16:04:46	15:55:26		Au stop tout droit	187,100	21,100	16:45:08	16:34:03
	Meilleur Grimpeur N° 5 Cat: 1	159,900	48,300	16:08:03	15:58:34		Attention virage dangereux	187,700	20,500	16:45:57	16:34:50
	Attribution : 10pts.8pts.6pts.4pt.2pts.	159,900	48,300	16:08:03	15:58:34		Au stop Intersection D15 - D78 à droite	187,700	20,500	16:45:57	16:34:50
	Intersection D82 - D142 tout droit - Thiescourt	160,100	48,100	16:08:19	15:58:50		Attention îlot central	188,000	20,200	16:46:22	16:35:13
	Attention descente dangereuse	161,600	46,600	16:10:22	16:00:47		ARRIVÉE 20 Km	188,200	20,000	16:46:38	16:35:29
D82	LES BOCAGES (commune de Thiescourt)	162,700	45,500	16:11:52	16:02:13		Attention îlot central	188,300	19,900	16:46:46	16:35:37
	Attention coussin berlinois	162,900	45,300	16:12:08	16:02:29		Intersection D78 - D82 tout droit	189,700	18,500	16:48:41	16:37:26
	Au stop tout droit	163,300	44,900	16:12:41	16:03:00		Intersection D82 - D78 à droite	190,400	17,800	16:49:38	16:38:21
	Au stop tout droit	163,600	44,600	16:13:05	16:03:23	D82	MAREUIL LA MOTTE	190,400	17,800	16:49:38	16:38:21
	Attention coussin berlinois	163,800	44,400	16:13:22	16:03:39		Attention îlot central	190,400	17,800	16:49:38	16:38:21
D82	THIESCOURT	165,000	43,200	16:15:00	16:05:13		Meilleur Grimpeur N° 7 Cat: 1	192,800	15,400	16:52:55	16:41:29
	Au stop tout droit	165,100	43,100	16:15:08	16:05:21		Attribution : 10pts.8pts.6pts.4pt.2pts.	192,800	15,400	16:52:55	16:41:29
	Attention coussin berlinois	165,400	42,800	16:15:33	16:05:44		Intersection D82 - D142 tout droit	193,000	15,200	16:53:11	16:41:44
	Au stop tout droit	165,800	42,400	16:16:05	16:06:16		ARRIVÉE 15 Km	193,200	15,000	16:53:27	16:42:00
	Intersection D82 - D64 tout droit	165,900	42,300	16:16:14	16:06:23		Attention descente dangereuse	194,500	13,700	16:55:14	16:43:42
	Intersection D64 - D57 à droite Ribécourt	166,300	41,900	16:16:46	16:06:55	D82	LES BOCAGES (commune de Thiescourt)	195,600	12,600	16:56:44	16:45:08
	Attention coussin berlinois	166,600	41,600	16:17:11	16:07:18		Attention coussin berlinois	195,800	12,400	16:57:00	16:45:23
	SAINT ALBIN (Commune de Thiescourt)	167,800	40,400	16:18:49	16:08:52		Au stop tout droit	196,200	12,000	16:57:33	16:45:55
	Meilleur Grimpeur N° 6 Cat: 2	168,700	39,500	16:20:03	16:10:03		Au stop tout droit	196,500	11,700	16:57:57	16:46:18
	Attribution : 6pts.4pts.2pts.1pt.	168,700	39,500	16:20:03	16:10:03		Attention coussin berlinois	196,700	11,500	16:58:14	16:46:34
D571	RIBECOURT - DRESLINCOURT	173,700	34,500	16:26:52	16:16:34	D82	THIESCOURT	197,900	10,300	16:59:52	16:48:08
	Attention descente dangereuse	173,700	34,500	16:26:52	16:16:34		Au stop tout droit	198,000	10,200	17:00:00	16:48:16
	Attention îlot central	173,700	34,500	16:26:52	16:16:34		ARRIVÉE 10 Km	198,200	10,000	17:00:16	16:48:31
	Attention îlot central	174,200	34,000	16:27:33	16:17:13		Attention coussin berlinois	198,300	9,900	17:00:25	16:48:39
	Au feu Intersection D57 - D932 à droite	174,800	33,400	16:28:22	16:18:00		Au stop tout droit	198,700	9,500	17:00:57	16:49:10
	Au feu Intersection D932 - D40 tout droit	174,800	33,400	16:28:22	16:18:00		Intersection D82 - D64 tout droit	198,800	9,400	17:01:05	16:49:18
	2ème Passage sur la ligne	175,300	32,900	16:29:03	16:18:39		Intersection D64 - D57 à droite Ribécourt	199,200	9,000	17:01:38	16:49:50
	Attention îlot central	175,600	32,600	16:29:27	16:19:03		Attention coussin berlinois	199,500	8,700	17:02:03	16:50:13
	Attention îlot central	175,700	32,500	16:29:35	16:19:10		SAINT ALBIN (Commune de Thiescourt)	200,700	7,500	17:03:41	16:51:47
D932	CAMBRONNE LES RIBECOURT	175,700	32,500	16:29:35	16:19:10		Meilleur Grimpeur N° 8 Cat: 2	201,600	6,600	17:04:55	16:52:57
	Attention îlot central	175,700	32,500	16:29:35	16:19:10		Attribution : 6pts.4pts.2pts.1pt.	201,600	6,600	17:04:55	16:52:57
	Au rond point 2ème droite D932	176,400	31,800	16:30:33	16:20:05		ARRIVÉE 5 Km	203,200	5,000	17:07:05	16:55:03
	Attention îlot central sur 200 mètres	177,100	31,100	16:31:30	16:21:00		ARRIVÉE 4 Km	204,200	4,000	17:08:27	16:56:21
D932	PONT DU MATZ	178,300	29,900	16:33:08	16:22:34		ARRIVÉE 3 Km	205,200	3,000	17:09:49	16:57:39
	Intersection D932 - D15 à droite	178,500	29,700	16:33:25	16:22:50		ARRIVÉE 2Km	206,200	2,000	17:11:11	16:58:57
D15	MACHEMONT	178,700	29,500	16:33:41	16:23:05	D57	RIBECOURT - DRESLINCOURT	206,600	1,600	17:11:44	16:59:29
	Attention îlot central + ralentisseur	179,200	29,000	16:34:22	16:23:44		Attention descente dangereuse	206,600	1,600	17:11:44	16:59:29
	Attention ralentisseur	179,900	28,300	16:35:19	16:24:39		Attention îlot central	206,600	1,600	17:11:44	16:59:29
D15	PETIT MELICOQ	180,100	28,100	16:35:35	16:24:55		Attention îlot central	207,100	1,100	17:12:25	17:00:08
	Attention îlot central	181,600	26,600	16:37:38	16:26:52		Flamme rouge 1Km	207,200	1,000	17:12:33	17:00:16
D15	CHEVIN COURT	181,600	26,600	16:37:38	16:26:52		Au feu Intersection D57 - D932 à droite	207,700	0,500	17:13:14	17:00:55
	Attention îlot central	181,600	26,600	16:37:38	16:26:52		Au feu Intersection D932 - D40 tout droit	207,700	0,500	17:13:14	17:00:55
	ARRIVÉE 25 Km	183,200	25,000	16:39:49	16:28:57		ARRIVEE	208,200	0,000	17:13:55	17:01:34
	Attention virage dangereux	183,600	24,600	16:40:22	16:29:29		au bout d'une ligne droite de 500 mètres	208,200	0,000	17:13:55	17:01:34
	Intersection D15 - D142 à droite Elincourt	183,600	24,600	16:40:22	16:29:29	D932	Attributions : 10",6",4"	208,200	0,000	17:13:55	17:01:34
D142	Intersection D15 - D142 à gauche - D15	183,900	24,300	16:40:46	16:29:52						
	Attention îlot central	183,900	24,300	16:40:46	16:29:52						
	Intersection D15 - D589 tout droit	186,200	22,000	16:43:55	16:32:52						

INTERMARCHÉ LES MOUSQUETAIRES

Maillot Vert Blanc Rouge



Intermarché Netto BRICO MARCHÉ



ETAPE 2 VENDREDI 8 JUIN 2018 - 208,200 KMS

ANDVILLE - RIBECOURT - DRESLINCOURT

Détails Arrivée



Arrivée →
Rue du Général Leclerc

Dérivation des Directeurs Sportifs →

- 1 Parking Officiels (P)
- 4 Parking Invités (P)
- 5 Permanence (I, I)

6 Parking motards gendarmerie

6 Parking motards Escortes 

2 Parking Directeurs Sportifs
Assistance Equipe

3 Parking Caravane (P)

**PARTENAIRE OFFICIEL DU CLASSEMENT GENERAL
DU MEILLEUR JEUNE
MAILLOT ROSE**



FINANCER **GÉRER** **ASSURER** **ÉPARGNER**

Découvrez tous les services de la Bancassurance

Appelez au :

N° Indigo 0 820 047 047
0,12€ TTC/MN

ou Connectez-vous sur : **cmne.fr**



Les caisses de Crédit Mutuel sont des intermédiaires d'assurance inscrits au registre national des intermédiaires d'assurance sous le numéro 07 024 084, consultable sur www.orias.fr (ou par courrier au 1 rue Jules Lefebvre Paris cedex 09 ou par téléphone au 01 53 21 51 70). Assurance de responsabilité civile professionnelle et garantie financière conformes aux articles L 512-6 et L 512-7 du code des assurances. Ces contrats d'assurance sont souscrits auprès d'ACMN IARD S.A. - (RCS Lille 408 824 985) ; d'ACMN Vie, S.A. (RCS Paris 412 257 420); entreprises régies par le code des assurances ; MTRL Une Mutuelle pour tous (N° Imm. 777 345 067) mutuelle nationale régie par le code de la Mutualité.

Caisse Fédérale du Crédit Mutuel Nord Europe, SA coopérative de crédit à capital variable - 4, Place Richaie 59000 Lille - RCS Lille 320 342 264



MORIENVAL - NANTEUIL LE HAUDOIN

MORIENVAL



NANTEUIL LE HAUDOIN



DETAILS DEPART

Permanence

A la Mairie

Place de la Mairie

Tél : 03 44 88 61 14

Parking Officiels :

Ecole primaire

Parking gendarmerie & motards civils

Ecole primaire

Parking Directeurs Sportifs

Rue des Lombards

Parking caravane

Rue des Lombards

Signatures de la feuille de départ

Au podium rue des Lombards

Départ de la caravane à 11h30

Rue des Lombards

Mise en place des véhicules course à 12h00

Rue des Lombards

Rassemblement des coureurs à 12h15

Rue des Lombards

Départ fictif à 12h20

Rue des Lombards

Départ réel lancé à 12h30

Sortie de Morienval sur la D335

DETAILS ARRIVEE

Arrivée

Rue de Paris vers 16H30

Déviation Directeurs Sportifs

Par la rue l'Hôtel Dieu et rue de Lizy

Parking Directeurs Sportifs

Parking du collège rue de Lizy

Parking Invités

Espace des fêtes derrière ligne d'arrivée

Parking gendarmerie & motards civils

Rue des Pavillons

Parking Officiels

Espace des fêtes derrière la ligne d'arrivée

Cérémonie protocolaire

au podium rue de Paris vers 16H45

Salle de contrôle médical camion spécialisé

Sur la ligne d'arrivée

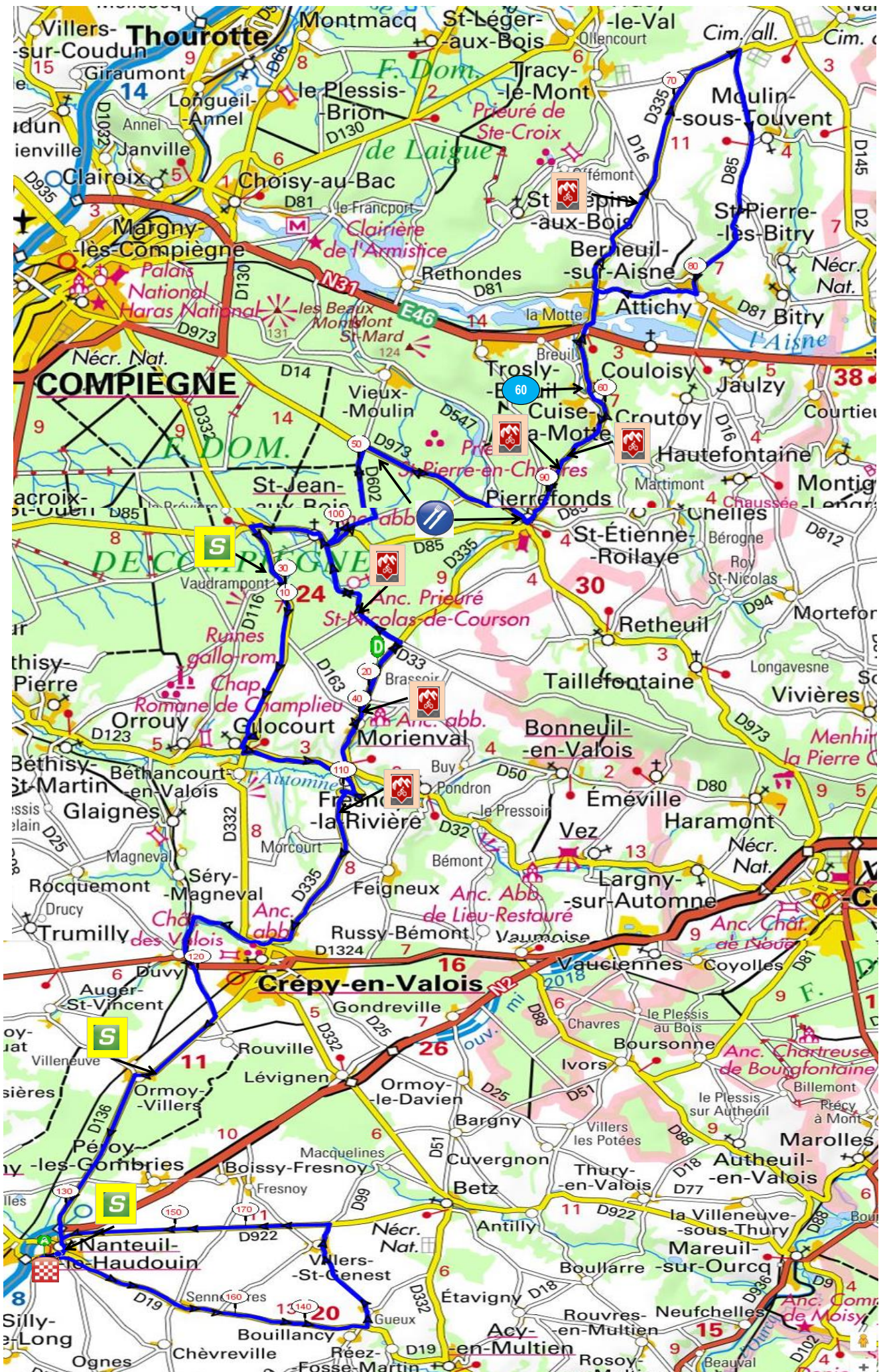
rue de Paris

Salle de permanence

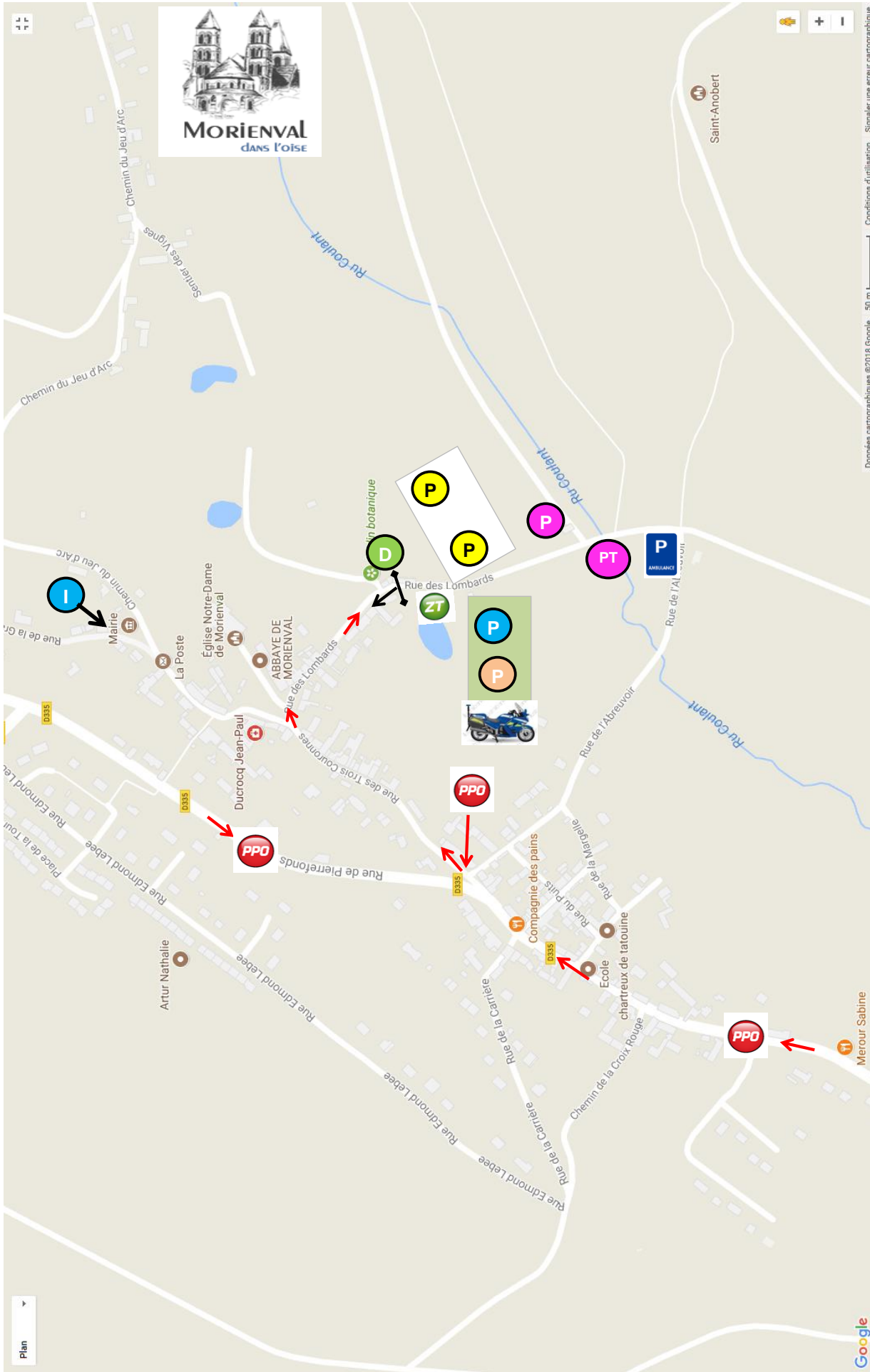
Tél : 03 44 88 38 00 / Fax 03 44 88 38 09

Réception à 18H30

Maison du temps libre



TRACE ETAPE 3 - SAMEDI 9 JUIN 2018- MORIENVAL - 174,700 KM - NANTEUIL LE HAUDOUIIN



Données cartographiques ©2018 Google | 50 m | Conditions d'utilisation | Signaler une erreur cartographique



Salle du Conseil à la Mairie



Parking Officiels



Parking Equipes



Point de Passage Obligé D915



Zone technique



Parking Technique



Parking invités

DETAILS DEPART 3ème ETAPE - SAMEDI 9 JUIL 2018 MORIENVAL 174,700 KM - NANTEUIL LE

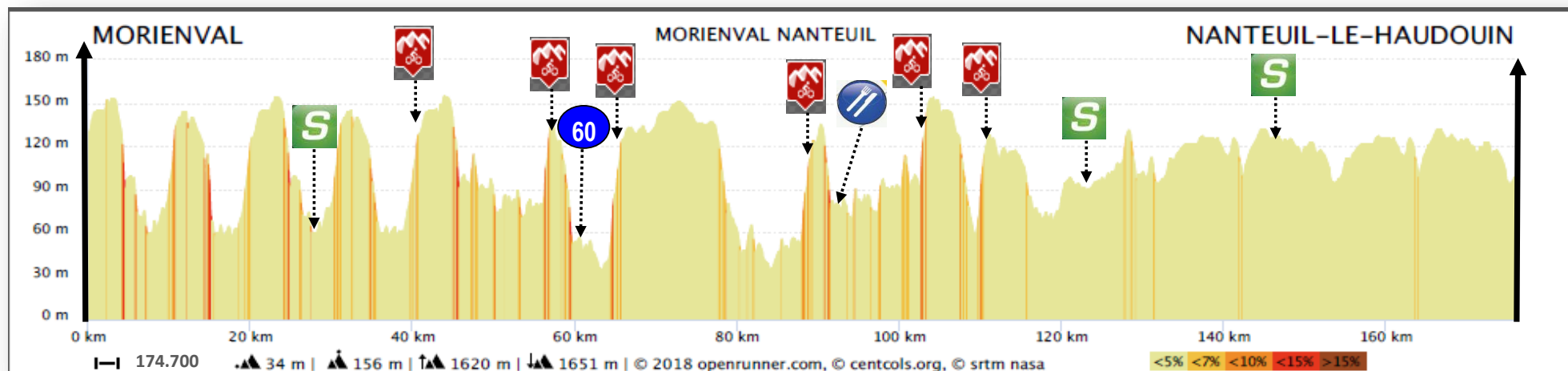
ETAPE 3

SAMEDI 9 JUN 2018

174.700 KM

MORIENVAL - NANTEUIL -LE-HAUDOUIN 174.700KM

PROFIL 3ème ETAPE



Meilleurs Grimpeurs



MG.1 Km 39,900 Cat 2 7%	Morienville
MG.2 Km 56,100 Cat 3 5%	Pierrefonds
MG.3 Km 64,900 Cat 2 8%	Berneuill/Aisne
MG.4 Km 88,700 Cat 3 6%	Généncourt
MG.5 Km 102,400 Cat 3 7%	Four d'en Haut
MG.6 Km 109,600 Cat 2 8%	Fresnoy la Rivière

Ravitaillement



Sortie Pierrefonds Km 91,500

Sprints Bonifications



Vaudrampont	Km	29,400
Ormo Villers	Km	123,600
Nanteuil le Haudouin 2 passage	Km	152,900

Kilomètre 60



Cuise La Motte

Km 60,000



ETAPE 3

SAMEDI 9 JUN 2018

174.700 KM

MORIENVAL - NANTEUIL LE HAUDOIN



Départ prévu à		12:30:00		Moyenne	Moyenne			Moyenne	Moyenne		
		42	44					42	44		
Route	Commune	Km ↑	Km ↓	Passage	Passage	Route	Commune	Km ↑	Km ↓	Passage	Passage
Départ fictif : 12h20 : Face à la mairie, à gauche rue des Lombards, intersection rue de labrevoir tout droit, rue Pierre Bavoire, Intersection à droite rue d'Elincourt, intersection D 335 à droite, rue Saint Clément, intersection D335/D163 tout droit. Km 0 au panneau verglas fréquent soit une distance totale de 4,800km											
D335	KMO face aux établissements SBME	0	174,700		12:30:00						
	Intersection D335 - D33 à gauche	1,000	173,700	12:31:26	12:31:22						
	Attention ilot directionnel	1,000	173,700	12:31:26	12:31:22						
D33	SAINT JEAN AUX BOIS	4,900	169,800	12:37:00	12:36:41						
	Intersection D33 - D85 à gauche	4,900	169,800	12:37:00	12:36:41						
	Attention chaussée rétrécie	5,100	169,600	12:37:17	12:36:57						
	Attention ralentisseur	5,300	169,400	12:37:34	12:37:14						
	Au stop à droite	5,400	169,300	12:37:43	12:37:22						
	Attention chaussée rétrécie	5,500	169,200	12:37:51	12:37:30						
	Attention ralentisseur	5,600	169,100	12:38:00	12:37:38						
	Attention ilot directionnel	5,600	169,100	12:38:00	12:37:38						
	Intersection D85 - D85 E à gauche	6,900	167,800	12:39:51	12:39:25						
	Attention ilot directionnel	7,100	167,600	12:40:09	12:39:41						
D85	Intersection D85 - D332 à gauche	7,100	167,600	12:40:09	12:39:41						
	Intersection D332 - D116 tout droit	8,800	165,900	12:42:34	12:42:00						
	Intersection D332 - D163 tout droit	10,600	164,100	12:45:09	12:44:27						
D332	GILOCOURT	13,800	160,900	12:49:43	12:48:49						
	Attention virage dangereux dans la descente	13,900	160,800	12:49:51	12:48:57						
	Attention ralentisseur	14,700	160,000	12:51:00	12:50:03						
	Intersection D332 - D32 à gauche - Fresnoy La Riviere	14,700	160,000	12:51:00	12:50:03						
D32	BELLIVAL (Commune de Gilocourt)	15,300	159,400	12:51:51	12:50:52						
	Attention ralentisseur	15,400	159,300	12:52:00	12:51:00						
	Attention coussins berlinois	15,600	159,100	12:52:17	12:51:16						
	Attention ralentisseur	15,900	158,800	12:52:43	12:51:41						
D32	ROCQUIGNY (Commune de Morienvall)	16,400	158,300	12:53:26	12:52:22						
	Attention chaussée rétrécie	16,500	158,200	12:53:34	12:52:30						
	Attention chaussée rétrécie	16,600	158,100	12:53:43	12:52:38						
	Attention ilot central sur 200 mètres	16,700	158,000	12:53:51	12:52:46						
	Intersection D32 - D335 à gauche	17,500	157,200	12:55:00	12:53:52						
D335	MORIENVAL	18,000	156,700	12:55:43	12:54:33						
	Attention ilot directionnel sur toute la traversée	18,100	156,600	12:55:51	12:54:41						
	Attention ralentisseur	18,200	156,500	12:56:00	12:54:49						
	Au feu : Attention chaussée rétrécie	18,600	156,100	12:56:34	12:55:22						
	Attention ralentisseur	19,000	155,700	12:57:09	12:55:55						
	Intersection D335 - D163 tout droit	19,200	155,500	12:57:26	12:56:11						
	1er Passage sur la ligne	19,300	155,400	12:57:34	12:56:19						
	Intersection D335 - D163 tout droit	19,600	155,100	12:58:00	12:56:44						
	Intersection D335 - D33 à gauche	21,600	153,100	13:00:51	12:59:27						
	Attention ilot directionnel	21,600	153,100	13:00:51	12:59:27						
D33	SAINT JEAN AUX BOIS	25,400	149,300	13:06:17	13:04:38						
	Intersection D33 - D85 à gauche	25,400	149,300	13:06:17	13:04:38						
	Attention chaussée rétrécie	25,700	149,000	13:06:43	13:04:56						
	Attention ralentisseur	25,900	148,800	13:07:00	13:05:13						
	Au stop à droite	26,000	148,700	13:07:09	13:05:27						
	Attention chaussée rétrécie	26,100	148,600	13:07:17	13:05:35						
	Attention ralentisseur	26,200	148,500	13:07:26	13:05:44						
	Attention ilot directionnel	26,200	148,500	13:07:26	13:05:44						
	Intersection D85 - D85 E à gauche	27,400	147,300	13:09:09	13:07:22						
	Attention ilot directionnel	27,700	147,000	13:09:34	13:07:46						
	Intersection D85 - D332 à gauche	27,700	147,000	13:09:34	13:07:46						
D332	Sprint bonification 1	29,400	145,300	13:12:00	13:10:05						
	Attribution: 3" - 2" - 1" & 3pts - 2pts -1pt	29,400	145,300	13:12:00	13:10:05						
	GILOCOURT	34,400	140,300	13:19:09	13:16:55						
	Attention virage dangereux dans la descente	34,500	140,200	13:19:17	13:17:03						
	Attention ralentisseur	35,300	139,400	13:20:26	13:18:08						
	Intersection D332 - D32 à gauche - Fresnoy La Riviere	35,300	139,400	13:20:26	13:18:08						
	BELLIVAL (Commune de Gilocourt)	35,800	138,900	13:21:09	13:18:49						
	Attention ralentisseur	35,900	138,800	13:21:17	13:18:57						
D32	Attention coussins berlinois	36,100	138,600	13:21:34	13:19:14						
	Attention ralentisseur	36,500	138,200	13:22:09	13:19:46						
	ROCQUIGNY (Commune de Morienvall)	37,000	137,700	13:22:51	13:20:27						
	Attention chaussée rétrécie	37,100	137,600	13:23:00	13:20:35						
	Attention chaussée rétrécie	37,200	137,500	13:23:09	13:20:44						
	Attention ilot central sur 200 mètres	37,300	137,400	13:23:17	13:20:52						
	Intersection D32 - D335 à gauche	38,100	136,600	13:24:26	13:21:57						
	MORIENVAL	38,600	136,100	13:25:09	13:22:38						
	Attention ilot directionnel sur toute la traversée	38,700	136,000	13:25:17	13:22:46						
D335	Attention ralentisseur	38,800	135,900	13:25:26	13:22:55						
	Au feu : Attention chaussée rétrécie	39,100	135,600	13:25:51	13:23:19						
	Attention ralentisseur	39,600	135,100	13:26:34	13:24:00						
	Intersection D335 - D163 tout droit	39,700	135,000	13:26:43	13:24:08						
	2ème Passage sur la ligne	39,900	134,800	13:27:00	13:24:25						
	Meilleur Grimpeur N° 1 Cat :2	39,900	134,800	13:27:00	13:24:25						
	Attribution : 8pts.6pts.4pts.2pts.	39,900	134,800	13:27:00	13:24:25						
	Intersection D335 - D163 tout droit	40,200	134,500	13:27:26	13:24:49						
	Intersection D335 - D33 à gauche - Saint jean aux bois	42,200	132,500	13:30:17	13:27:33						
	Attention ilot directionnel	42,200	132,500	13:30:17	13:27:33						
	SAINT JEAN AUX BOIS	46,000	128,700	13:35:43	13:32:44						
	Intersection D33 - D85 à droite - Pierrefonds	46,000	128,700	13:35:43	13:32:44						
	Intersection D85 - D602 à gauche - Vieux Moulin	46,600	128,100	13:36:34	13:33:33						
	Attention virage à gauche	47,600	127,100	13:38:00	13:34:55						
	Intersection D602 - D973 à droite - Pierrefonds	50,000	124,700	13:41:26	13:38:11						
	50ème kilomètre	50,000	124,700	13:41:26	13:38:11						
	Attention ilot directionnel	50,000	124,700	13:41:26	13:38:11						
	Intersection D973 - D547 tout droit	53,700	121,000	13:46:43	13:43:14						
	PIERREFONDS	54,400	120,300	13:47:43	13:44:11						
	Attention ilot directionnel	54,400	120,300	13:47:43	13:44:11						
D973	Attention chaussée rétrécie	54,500	120,200	13:47:51	13:44:19						

PARTENAIRE DU MEILLEUR GRIMPEUR



MAILLOT A POIS





ETAPE 3

SAMEDI 9 JUIN 2018

174.700 KM



MORIENVAL - NANTEUIL LE HAUDOIN

Départ prévu à		12:30:00		Moyenne	Moyenne			Moyenne	Moyenne		
Route	Commune	Km ↑	km ↓	42	44	Route	Commune	Km ↑	km ↓	42	44
	Attention îlot directionnel	54,500	120,200	13:47:51	13:44:19		Attention chaussée rétrécie	86,200	88,500	14:33:09	14:27:33
	Intersection D9373 - D335 à gauche	54,900	119,800	13:48:26	13:44:52		Attention îlot directionnel	86,700	88,000	14:33:51	14:28:14
	Attention Chicane	54,900	119,800	13:48:26	13:44:52	D335	GENANCOURT	86,800	87,900	14:34:00	14:28:22
	Attention Chicane	55,000	119,700	13:48:34	13:45:00		Intersection D335 -C - C2 tout droit	86,900	87,800	14:34:09	14:28:30
	Attention Chicane	55,100	119,600	13:48:43	13:45:08		Meilleur Grimpeur N° 4 Cat: 3	88,700	86,000	14:36:43	14:30:57
	Attention Chicane	55,200	119,500	13:48:51	13:45:16		Attribution : 3pts.2pts.1pt.	88,700	86,000	14:36:43	14:30:57
	Attention îlot directionnel	55,300	119,400	13:49:00	13:45:25	D335	PIERREFONDS	90,200	84,500	14:38:51	14:33:00
	Attention chaussée rétrécie	55,500	119,200	13:49:17	13:45:41		Attention chaussée rétrécie	90,300	84,400	14:39:00	14:33:08
	Intersection D335 - C 15 tout droit	55,900	118,800	13:49:51	13:46:14		Attention îlot directionnel	90,600	84,100	14:39:26	14:33:33
D335	Meilleur Grimpeur N° 2 Cat: 3	56,100	118,600	13:50:09	13:46:30		Attention Chicane	90,700	84,000	14:39:34	14:33:41
	Attribution : 3pts.2pts.1pt.	56,100	118,600	13:50:09	13:46:30		Attention Chicane	90,800	83,900	14:39:43	14:33:49
	Attention descente dangereuse sur 1,3 Km	57,300	117,400	13:51:51	13:48:08		Attention Chicane	90,900	83,800	14:39:51	14:33:57
	Intersection D335 - C - C2 tout droit	58,600	116,100	13:53:43	13:49:55		Attention Chicane	91,000	83,700	14:40:00	14:34:05
D335	GENANCOURT	58,600	116,100	13:53:43	13:49:55		Attention virage très serré par la droite	91,000	83,700	14:40:00	14:34:05
D335	CUISE LA MOTTE	59,100	115,600	13:54:26	13:50:35		Intersection D335 - D973 à droite - Compiègne	91,000	83,700	14:40:00	14:34:05
	Attention îlot directionnel	59,200	115,500	13:54:34	13:50:44		Attention îlot directionnel	91,300	83,400	14:40:26	14:34:30
	Attention chaussée rétrécie	59,600	115,100	13:55:09	13:51:16		Début zone ravitaillement - panneau Pierrefonds	91,500	83,200	14:40:43	14:34:46
	Sprint du Kilomètre 60 face café Saint Eloi	60,000	114,700	13:55:43	13:51:49		Intersection D973 - D547 tout droit	91,800	82,900	14:41:09	14:35:11
	Attention ralentisseur	60,100	114,600	13:55:51	13:51:57	D973	Fin zone ravitaillement	95,700	79,000	14:46:43	14:40:30
	Attention Chicanes sur la traversée	60,200	114,500	13:56:00	13:52:05		Attention virage très serré par la gauche	95,900	78,800	14:47:00	14:40:46
	Au feu Intersection D335 - N31 tout droit	61,900	112,800	13:58:26	13:54:25		Attention îlot directionnel	95,900	78,800	14:47:00	14:40:46
	Attention ligne chemin de fer (piste cyclable)	62,200	112,500	13:58:51	13:54:49		Intersection D973 - D602 à gauche	95,900	78,800	14:47:00	14:40:46
D335	BERNEUIL SUR AISNE	62,400	112,300	13:59:09	13:55:05	D602	Attention virage très serré par la droite	98,300	76,400	14:50:26	14:44:03
	Attention chaussée rétrécie	62,800	111,900	13:59:43	13:55:38		Intersection D602 - D85 à droite Saint Jean	99,200	75,500	14:51:43	14:45:16
	Intersection D335 - D81 à gauche	63,200	111,500	14:00:17	13:56:11	D85	SAINT JEAN AUX BOIS	99,900	74,800	14:52:43	14:46:14
	Intersection D81 - D335 à droite - Tracy	63,200	111,450	14:00:21	13:56:15		Intersection D85 - D33 à gaucheMorienvall	99,900	74,800	14:52:43	14:46:14
	Meilleur Grimpeur N° 3 Cat: 2	64,900	109,800	14:02:43	13:58:30		Meilleur Grimpeur N° 5 Cat: 3	102,400	72,300	14:56:17	14:49:38
	Attribution : 6pts.4pts.2pts.1pt.	64,900	109,800	14:02:43	13:58:30		Attribution : 3pts.2pts.1pt.	102,400	72,300	14:56:17	14:49:38
	Intersection D335 - D16 tout droit	66,600	108,100	14:05:09	14:00:49		Intersection D33 - D335 à droite Morienvall	103,700	71,000	14:58:09	14:51:25
	MORIENVAL (Commune D'Attichy)	67,000	107,700	14:05:43	14:01:22		Intersection D335 - D163 tout droit	105,800	68,900	15:01:09	14:54:16
	Intersection D335 - D85 à droite	71,700	103,000	14:12:26	14:07:46		MORIENVAL	105,800	68,900	15:01:09	14:54:16
D85	TOUVENT	74,100	100,600	14:15:51	14:11:03		Attention descente dangereuse	106,000	68,700	15:01:26	14:54:33
	Intersection D85 - C6 tout droit	74,500	100,200	14:16:26	14:11:35		Attention ralentisseur	106,300	68,400	15:01:51	14:54:57
	Sprint du Centenaire	75,900	98,800	14:18:26	14:13:30		Attention îlot directionnel sur toute la traversée	106,300	68,400	15:01:51	14:54:57
D85	ATTICHY	78,900	95,800	14:22:43	14:17:35		Au feu Attention chaussée rétrécie	106,600	68,100	15:02:17	14:55:22
	Intersection D85 - D16 à droite - Berneuil	79,400	95,300	14:23:26	14:18:16		Attention ralentisseur	107,100	67,600	15:03:00	14:56:03
	Intersection D81 - D16 tout droit	79,700	95,000	14:23:51	14:18:41		Intersection D335 - D32 tout droit	107,800	66,900	15:04:00	14:57:00
	Attention ralentisseur	80,700	94,000	14:25:17	14:20:03		FRESNOY LA RIVIERE	107,800	66,900	15:04:00	14:57:00
D81	BERNEUIL SUR AISNE	82,000	92,700	14:27:09	14:21:49		Intersection D32 - D335 à droite	108,000	66,700	15:04:17	14:57:16
	Attention ralentisseur	82,100	92,600	14:27:17	14:21:57		Attention chaussée rétrécie	108,000	66,700	15:04:17	14:57:16
	Intersection D81 - D335 à gauche - Cuise	82,700	92,000	14:28:09	14:22:46		Attention virage très serré par la gauche	108,200	66,500	15:04:34	14:57:33
	Attention chaussée rétrécie	83,000	91,700	14:28:34	14:23:11		Meilleur Grimpeur N° 6 Cat: 2	109,600	65,100	15:06:34	14:59:27
	Attention ligne chemin de fer (piste cyclable)	83,500	91,200	14:29:17	14:23:52		Attribution : 8pts.6pts.4pts.2pts	109,600	65,100	15:06:34	14:59:27
D335	CUISE LA MOTTE	83,500	91,200	14:29:17	14:23:52	D335	CREPY EN VALOIS	113,900	60,800	15:12:43	15:05:19
	Intersection D335 - N31 tout droit	83,900	90,800	14:29:51	14:24:25		Attention ralentisseur	113,900	60,800	15:12:43	15:05:19
	Au stop tout droit	84,000	90,700	14:30:00	14:24:33		Attention descente dangereuse	113,900	60,800	15:12:43	15:05:19
	Attention ralentisseur	85,900	88,800	14:32:43	14:27:08		Intersection D335 - D332 à droite	115,000	59,700	15:14:17	15:06:49

PARTENAIRE DU MEILLEUR JEUNE

MAILLOT ROSE





ETAPE 3

SAMEDI 9 JUN 2018

174.700 KM

MORIENVAL - NANTEUIL LE HAUDOIN



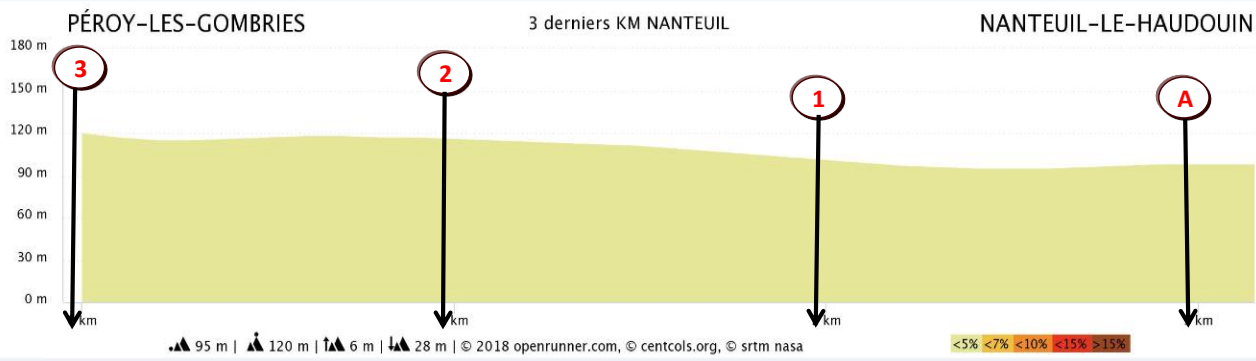
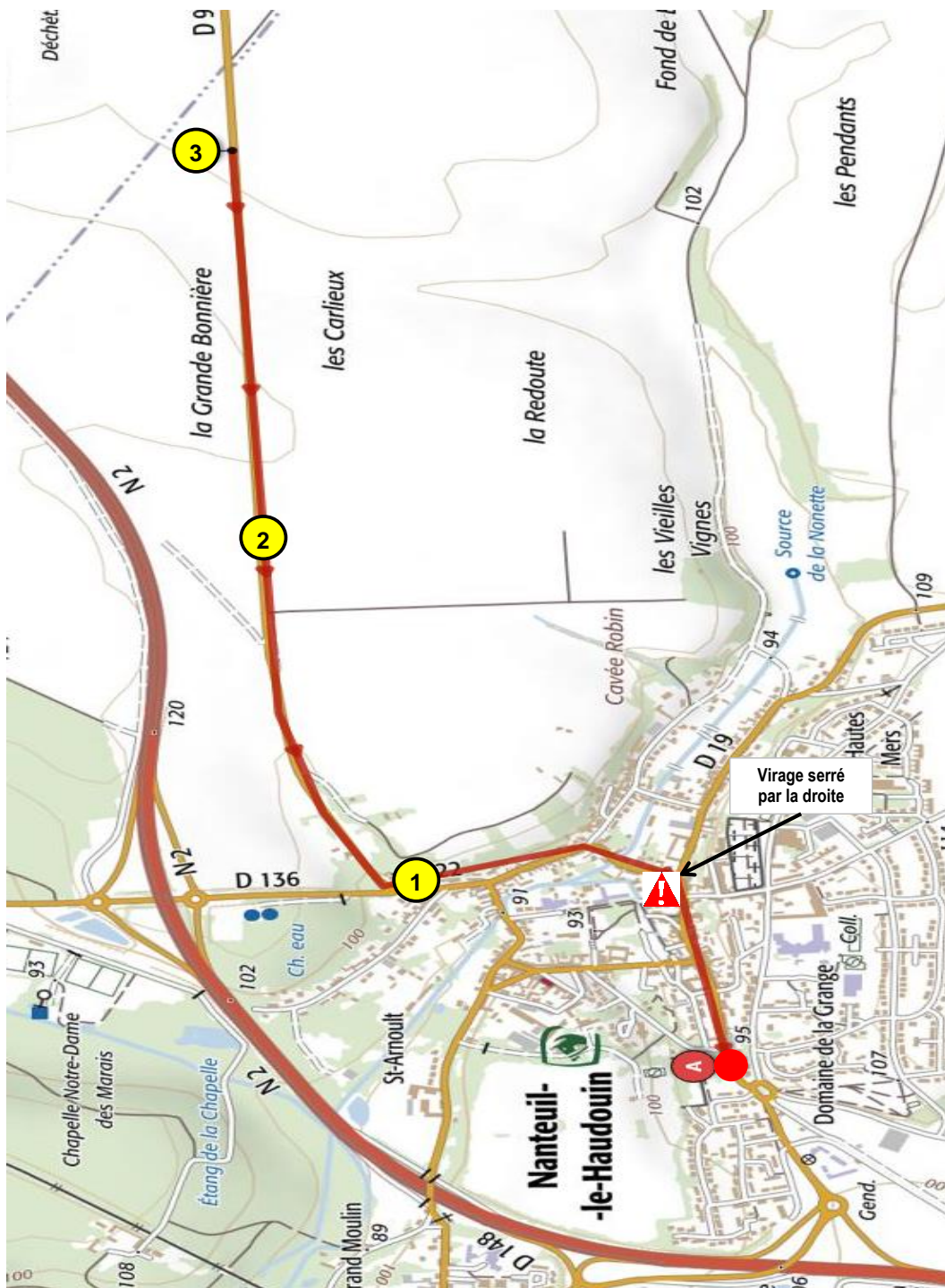
Départ prévu à		12:30:00		Moyenne	Moyenne					Moyenne	Moyenne		
Route	Commune	Km ↑	km ↓	Passage	Passage	Route	Commune	Km ↑	km ↓	Passage	Passage		
D116E	Intersection D332 - D116 à gauche - Serry	115,200	59,500	15:14:34	15:07:05	D19	Attention ralentisseur	152,600	22,100	16:08:00	15:58:05		
	Intersection D116 - D116 E à gauche Duvy	117,100	57,600	15:17:17	15:09:41		S	Sprint Bonification 3 (2ème passage)	152,900	21,800	16:08:26	15:58:30	
	DUVY	118,000	56,700	15:18:34	15:10:55			Attribution: 3" - 2" - 1" & 3pts - 2pts -1pt	152,900	21,800	16:08:26	15:58:30	
	Intersection D116 E - D25 tout droit	118,200	56,500	15:18:51	15:11:11		O	Au rond point à gauche rue de Lizy	153,000	21,700	16:08:34	15:58:38	
	Intersection D1126 E - D1324 à gauche	118,400	56,300	15:19:09	15:11:27			Intersection tout droit Ferme de Lizy	153,600	21,100	16:09:26	15:59:27	
	Intersection D1324 - C4 à droite - Rouville	118,700	56,000	15:19:34	15:11:52			Attention ilot directionnel	153,700	21,000	16:09:34	15:59:35	
	Attention passage à niveau (grande ligne)	120,000	54,700	15:21:26	15:13:38			Attention ilot directionnel	153,900	20,800	16:09:51	15:59:52	
	Intersection C4 - D136 à droite	120,700	54,000	15:22:26	15:14:35			Intersection tout droit D19	154,400	20,300	16:10:34	16:00:33	
	Au rond point 2ème droite	120,700	54,000	15:22:26	15:14:35			ARRIVÉE 20 Km	154,700	20,000	16:11:00	16:00:57	
	Attention ilot directionnel sur 200 mètres	121,500	53,200	15:23:34	15:15:41		D19	SENEVIERES (Commune de Chevreville)	156,800	17,900	16:14:00	16:03:49	
	ORMOY VILLERS	122,800	51,900	15:25:26	15:17:27			Attention Chicane	156,900	17,800	16:14:09	16:03:57	
	Attention ilot directionnel	122,900	51,800	15:25:34	15:17:35			Attention ilot directionnel	157,100	17,600	16:14:26	16:04:14	
	Attention ralentisseur	123,400	51,300	15:26:17	15:18:16			Intersection D19 - D79 tout droit - Bouillancy	157,100	17,600	16:14:26	16:04:14	
	S	Sprint bonification 2	123,600	51,100	15:26:34		15:18:33		Attention Chicane	157,500	17,200	16:15:00	16:04:46
	Attribution: 3" - 2" - 1" & 3pts - 2pts -1pt	123,600	51,100	15:26:34	15:18:33			Attention Chicane (chaussée rétrécie)	157,600	17,100	16:15:09	16:04:55	
Intersection D136 - D98 à gauche	123,800	50,900	15:26:51	15:18:49		ARRIVÉE 15 Km	159,700	15,000	16:18:09	16:07:46			
Attention passage à niveau (réformé)	123,800	50,900	15:26:51	15:18:49		Intersection D19 - D99 tout droit	162,200	12,500	16:21:43	16:11:11			
Attention ilot directionnel	127,600	47,100	15:32:17	15:24:00		Intersection D19 - D99 à gauche - Betz	162,300	12,400	16:21:51	16:11:19			
Au rond point 2ème droite Nanteuil	129,500	45,200	15:35:00	15:26:35		Attention virage à gauche très dangereux	162,300	12,400	16:21:51	16:11:19			
Au rond point 2ème droite Nanteuil	129,700	45,000	15:35:17	15:26:52		Intersection D99 - D556 tout droit	164,000	10,700	16:24:17	16:13:38			
NANTEUIL LE HAUDOIN	130,000	44,700	15:35:43	15:27:16		ARRIVÉE 10 Km	164,700	10,000	16:25:17	16:14:35			
Attention ilot directionnel	130,000	44,700	15:35:43	15:27:16	D99	VILLERS SAINTY GENEST	165,300	9,400	16:26:09	16:15:25			
Au stop tout droit - rue Missa	130,200	44,500	15:36:00	15:27:33		Intersection D99 - D922 à gauche - Nanteuil	166,400	8,300	16:27:43	16:16:55			
A droite rue du Puisseau	130,400	44,300	15:36:17	15:27:49		Attention ilot directionnel	166,500	8,200	16:27:51	16:17:03			
A droite rue Charles Lemaire	130,500	44,200	15:36:26	15:27:57		ARRIVÉE 5 Km	169,700	5,000	16:32:26	16:21:25			
Attention ralentisseur	130,800	43,900	15:36:51	15:28:22		ARRIVÉE 4 Km	170,700	4,000	16:33:51	16:22:46			
1er Passage sur la ligne	131,100	43,600	15:37:17	15:28:46		ARRIVÉE 3 Km	171,700	3,000	16:35:17	16:24:08			
Au rond point à gauche rue de Lizy	131,200	43,500	15:37:26	15:28:55		ARRIVÉE 2 Km	172,700	2,000	16:36:43	16:25:30			
Intersection tout droit Ferme de Lizy	131,800	42,900	15:38:17	15:29:44	D922	NANTEUIL LE HAUDOIN	173,400	1,300	16:37:43	16:26:27			
Attention ilot directionnel	131,900	42,800	15:38:26	15:29:52		Flamme rouge 1Km	173,700	1,000	16:38:09	16:26:52			
Attention ilot directionnel	132,100	42,600	15:38:43	15:30:08		Au stop tout droit - rue Missa	173,800	0,900	16:38:17	16:27:00			
Intersection tout droit D19	132,600	42,100	15:39:26	15:30:49		A droite rue du Puisseau	174,000	0,700	16:38:34	16:27:16			
D19	SENEVIERES (Commune de Chevreville)	135,000	39,700	15:42:51	15:34:05		A droite rue Charles Lemaire	174,200	0,500	16:38:51	16:27:33		
Attention Chicane	135,100	39,600	15:43:00	15:34:14		Attention ralentisseur	174,400	0,300	16:39:09	16:27:49			
Attention ilot directionnel	135,300	39,400	15:43:17	15:34:30		Arrivée au bout d'une ligne droite de 500 mètres	174,700	0,000	16:39:34	16:28:14			
Intersection D19 - D79 tout droit - Bouillancy	135,300	39,400	15:43:17	15:34:30		Attribution: 10"6"4"	174,700	0,000	16:39:34	16:28:14			
Attention Chicane	135,700	39,000	15:43:51	15:35:03									
Attention Chicane (chaussée rétrécie)	135,800	38,900	15:44:00	15:35:11									
Intersection D19 - D99 tout droit	140,400	34,300	15:50:34	15:41:27									
Intersection D19 - D99 à gauche - Betz	140,500	34,200	15:50:43	15:41:35									
Attention virage à gauche très dangereux	140,500	34,200	15:50:43	15:41:35									
Intersection D99 - D556 tout droit	142,200	32,500	15:53:09	15:43:55									
D99	VILLERS SAINT GENEST	143,500	31,200	15:55:00	15:45:41								
Intersection D99 - D922 à gauche - Nanteuil	144,600	30,100	15:56:34	15:47:11									
Attention ilot directionnel	144,700	30,000	15:56:43	15:47:19									
ARRIVÉE 25 Km	149,700	25,000	16:03:51	15:54:08									
D922	NANTEUIL LE HAUDOIN	151,600	23,100	16:06:34	15:56:44								
Au stop tout droit - rue Missa	152,000	22,700	16:07:09	15:57:16									
A droite rue du Puisseau	152,200	22,500	16:07:26	15:57:33									
A droite rue Charles Lemaire	152,400	22,300	16:07:43	15:57:49									

Partenaire du Meilleur Français



MAILLOT ROUGE





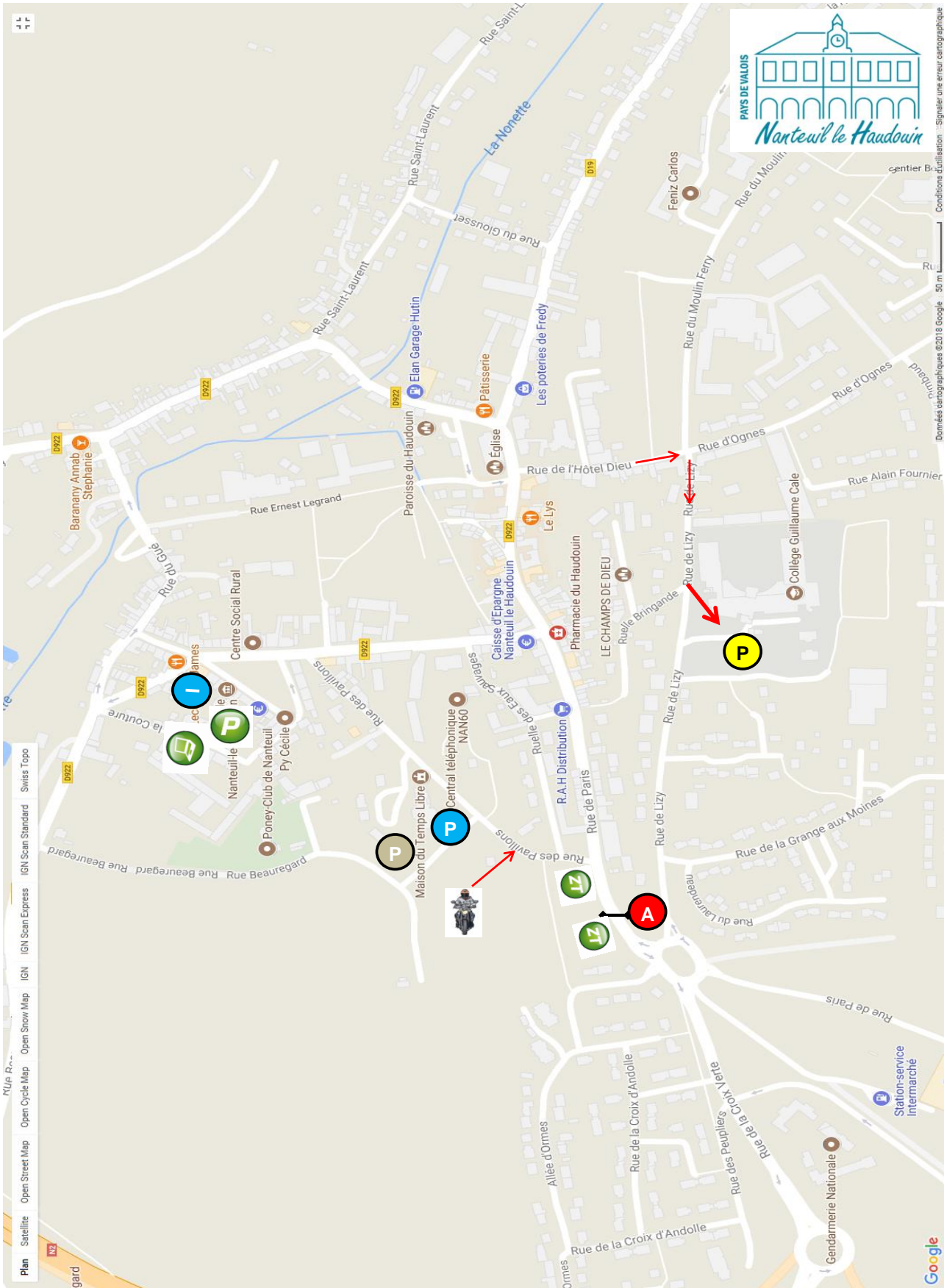
PLAN 3 DERNIERS KM - SAMEDI 9 JUIN 2018 - MORIENVAL - 174.700 KM - NANTEUIL LE HAUDOIN

**PARTENAIRE OFFICIEL DU CLASSEMENT GENERAL
DU MEILLEUR FRANCAIS**



CITROËN





- Permanence
- Parking officiels
- Salle de presse


- Parking équipes
- Parking invités
- Parking Presse

- Parking technique
- Caravanes
- Motards sécurité

DETAILS ARRIVEE ETAPE 3 - SAMEDI 9 JUN 2018 - MORIENVAL - 174,700KM - NANTEUIL LE HAUDOIN



**PARTENAIRE OFFICIEL DU CLASSEMENT GENERAL
DU MEILLEUR GRIMPEUR
MAILLOT A POIS ROUGE ET BLANC**



LACROIX SAINT OUEN - BEAUVAIS**LACROIX SAINT OUEN****BEAUVAIS****DETAILS DEPART****Salle de permanence**

A la mairie
66 rue Nationale
Tél : 03 44 41 20 43 - Fax : 03 44 91 02 11

Parking DS

Place de Laïcité à côté collège Jules Vergne

Parking Officiels

Place de Laïcité à côté collège Jules Vergne

Parking Caravane

Place de Laïcité à côté collège Jules Vergne

Parking Invités

Place de Laïcité à côté collège Jules Vergne

Parking Motards

Place de Laïcité à côté collège Jules Vergne

Départ caravane publicitaire à 11h00

Place de Laïcité à côté collège Jules Vergne

Signatures de la feuille de départ de 10h45 à 11h45

Place de Laïcité à côté collège Jules Vergne

Mise en place des véhicules de la course à 11h30

Place de Laïcité à côté collège Jules Vergne

Rassemblement des coureurs à 11h40

Place de Laïcité à côté collège Jules Vergne

Départ Fictif à 11h45

Place de Laïcité à côté collège Jules Vergne

Départ Réel lancé KMO à 12h00

Sur la D 932A sortie Lacroix direction Compiègne

DETAILS ARRIVEE**Arrivée prévue vers 16h05**

Avenue de l'Europe

Déviations des Directeurs Sportifs

Rue de Cambry

Parking DS

Parc du Département

Parking Officiels

Parc du Département

Parking Invités

Parc du Département

Parking Caravane

Parc du Département

Cérémonie Protocolaire à 16h15

Parc du Département

Contrôle Médical

sur la ligne d'arrivée

Salle de Permanence

Hôtel du Département

Salle de gestion informatique

Hôtel du Département

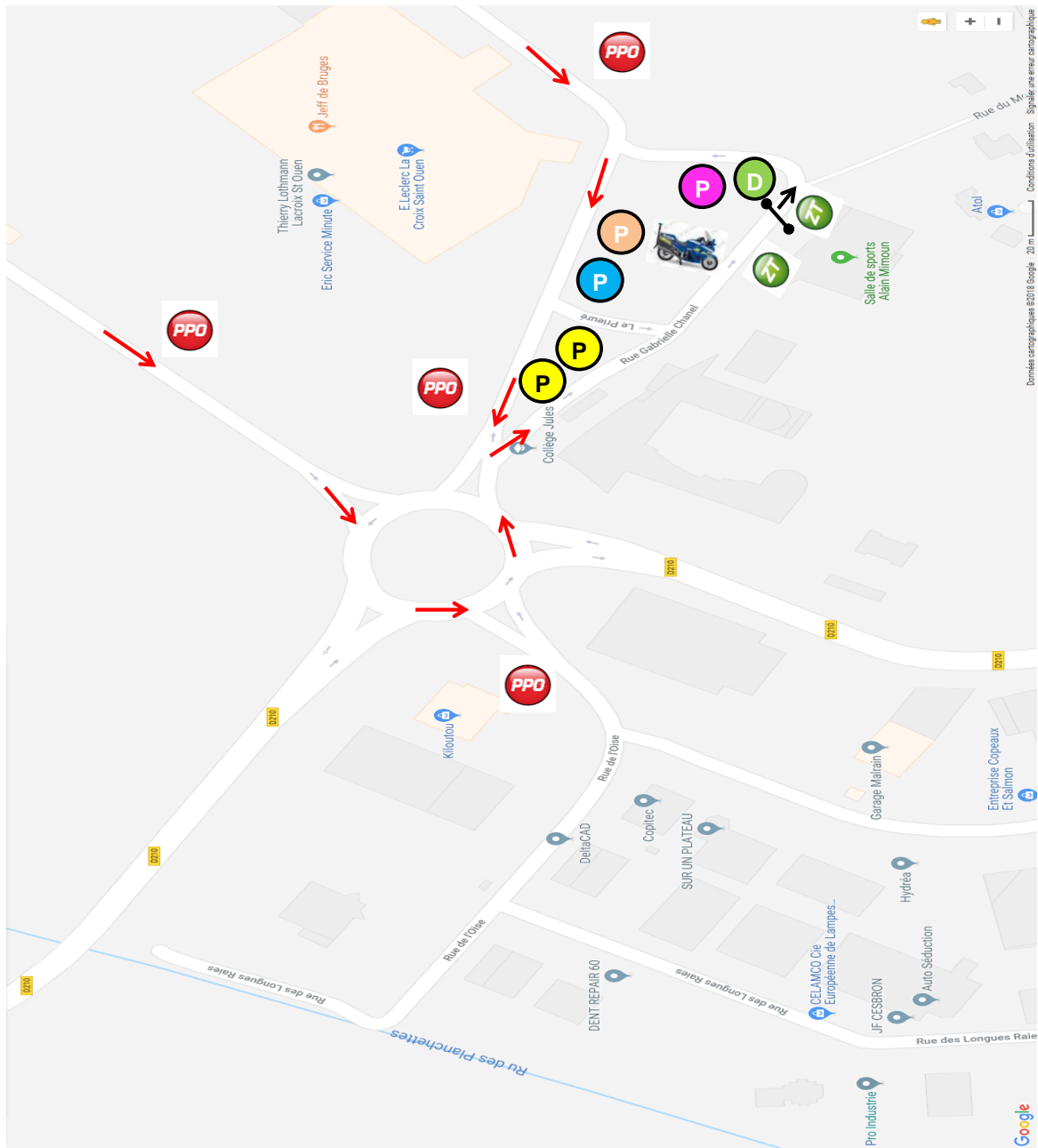
Vestiaires & Douches

Hôtel du Département

Réception à 17h00

DIMANCHE 10 JUN 2018 DETAILS DEPART 4^{ème} ETAPE 167,700 KM

LACROIX SAINT OUEN - BEAUVAIS LE DEPARTEMENT





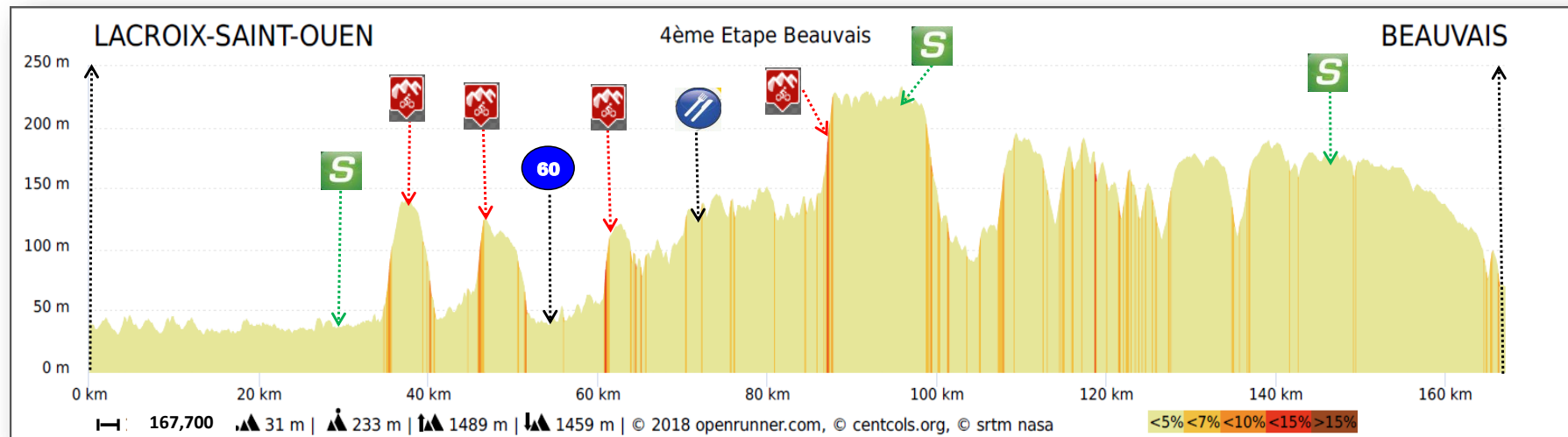
TRACE ETAPE 4 - DIMACHE 10 JUIN 2018 - LACROIX SAINT OUEN- 167,700KM - BEAUVAIS CONSEIL DEPARTEMENTAL

4ème ETAPE

DIMANCHE 10 JUIN 2018

167,700 KM

LACROIX SAINT OUEN - BEAUVAIS CONSEIL DEPARTEMENTAL



167,700 km

Meilleurs Grimpeurs



MG 1 : Cat 1	KM 37.100	9%	1800 m	Labruyère
MG 2 : Cat 3	KM 46.800	9%	1800 m	Vaux
MG 3 : Cat 3	KM 61.700	5%	1,100 m	Mouchy le Chatel
MG 4 : Cat 3	KM 88.100	9%	1,600m	Le Vouroux

Sprint KM 60



Angy

KM 55,800

Ravitaillement

Auteuil KM 75,100



Sprints Bonifications



SB.1 Sacy le Grand	KM 32,500
SB.2 Le Coudrey St Germer	KM 96,400
SB.3 aut Epine	KM 140,900

LACROIX - SAINT - OUEN - BEAUVAIS CONSEIL DEPARTEMENTAL

		Départ prévu à 12:00:00									
Route	Commune	Km ↑	Km ↓	Passage	Passage	Route	Commune	Km ↑	Km ↓	Passage	Passage
Départ fictif à 11h40 : Place de la Laïcité, au rond-point 4ème droite, inter D210/D555 à droite, intersection D555/D55E à gauche, intersection D555/D98 à gauche, Intersection D932A/D85 tout droit, LACROIX SAINT OUEN, intersection D932A/Rue Ferdinand Meunier à gauche, intersection rue Ferdinand Meunier/Ferry tout droit, attention route rétrécie sur 200m, intersection rue Ferdinand Meunier/Jaurès tout droit, au stop D555 tout droit direction Verberie, intersection D555/D98 à gauche, intersection D98/D932A à gauche, intersection D932A/D85 tout droit. KMO 50m après intersection soit une distance totale de 7.800 km.						Attention coussin berlinois Au stop tout droit Au stop tout droit Attention ralentisseur Intersection rue F. Meunier tout droit rue J. Ferry Attention route étroite sur 200m Intersection rue Ferdinand Meunier/Jaurès tout droit Au stop D555 tout droit - D555E à droite Le Meux Au stop D555/D98 tout droit Attention coussin berlinois Traversée du pont de l'Oise chaussée rétrécie D98 LE MEUX Attention passage à niveau grande ligne Intersection D98/D13 à gauche Rivecourt Attention îlot directionnel sur toute la traversée D13 RIVECOURT D13 LONGUEIL SAINTE MARIE Intersection D13 - D26 à gauche Intersection D13 - D26 tout droit - Chevières D13 CHEVRIERES Au feu D13 - D155 tout droit Attention passage à niveau non protégé Attention îlot directionnel D13 HOUDANCOURT D13 BAZICOURT Attention ralentisseur SAINT MARTIN LONGEAU Intersection D13 - D1017 tout droit Attention ralentisseur Au stop D10 - D111 tout droit D10 SACY LE GRAND Attention îlot directionnel Intersection D10 - D75 tout droit Intersection D10 - D59 à droite rue du Gél de Gaule Sprint bonification 1 Attribution: 3" - 2" - 1" & 3pts - 2pts - 1pt Intersection Rue Gambetta / rue Grévin à gauche Intersection rue Grévin / D59 à droite D59 LABRUYERE Attention ralentisseur Intersection D59 - D631 à droite Meilleur Grimpeur N° 1 Cat: 1 - Attribution : 10pts.8pts.6pts.4pt.2pts. D631 LA DEMI LUNE (commune de Bailleva) Intersection D631 - D137 à gauche Au rond - point 1ère droite D137 LIANCOURT C3 Attention descente très rapide					
D932A	Km0 : Intersection D932A/D85	0	167,700		12:00:00			12,000	155,700	12:17:09	12:16:22
	LACROIX SAINT OUEN	0,400	167,300	12:00:34	12:00:33			12,100	155,600	12:17:17	12:16:30
	A l'intersection D932A à gauche rue Ferdinand Meunier	1,900	165,800	12:02:43	12:02:35			12,500	155,200	12:17:51	12:17:03
	Attention coussin berlinois	1,900	165,800	12:02:43	12:02:35			12,700	155,000	12:18:09	12:17:19
	Au stop tout droit	2,100	165,600	12:03:00	12:02:52			12,800	154,900	12:18:17	12:17:27
	Au stop tout droit	2,500	165,200	12:03:34	12:03:25			12,800	154,900	12:18:17	12:17:27
	Attention ralentisseur	2,700	165,000	12:03:51	12:03:41			12,800	154,900	12:18:17	12:17:27
	Intersection rue Ferdinand Meunier tout droit rue Jules Ferry	2,800	164,900	12:04:00	12:03:49			12,800	154,900	12:18:17	12:17:27
	Attention route étroite sur 200m	2,800	164,900	12:04:00	12:03:49			12,800	154,900	12:18:17	12:17:27
	Intersection rue Ferdinand Meunier/Jaurès tout droit	3,200	164,500	12:04:34	12:04:22			12,800	154,900	12:18:17	12:17:27
	Au stop D555 tout droit - D555E direction Verberie	3,700	164,000	12:05:17	12:05:03			12,800	154,900	12:18:17	12:17:27
	Intersection D555E - D98 à gauche direction Verberie	3,800	163,900	12:05:26	12:05:11			12,800	154,900	12:18:17	12:17:27
	Intersection D98 - D932A à gauche	4,700	163,000	12:06:43	12:06:25			12,800	154,900	12:18:17	12:17:27
	Intersection D932A - D85 tout droit	5,000	162,700	12:07:09	12:06:49			12,800	154,900	12:18:17	12:17:27
D932A	LA CROIX SAINT OUEN	5,500	162,200	12:07:51	12:07:30			12,800	154,900	12:18:17	12:17:27
	Attention îlot directionnel	6,000	161,700	12:08:34	12:08:11			12,800	154,900	12:18:17	12:17:27
	Au feu tout droit	6,100	161,600	12:08:43	12:08:19			12,800	154,900	12:18:17	12:17:27
	Attention îlot directionnel	6,100	161,600	12:08:43	12:08:19			12,800	154,900	12:18:17	12:17:27
	Attention îlot directionnel	6,300	161,400	12:09:00	12:08:35			12,800	154,900	12:18:17	12:17:27
	Au feu tout droit	6,400	161,300	12:09:09	12:08:44			12,800	154,900	12:18:17	12:17:27
	Attention îlot directionnel	6,400	161,300	12:09:09	12:08:44			12,800	154,900	12:18:17	12:17:27
	Intersection D932A - à gauche rue Ferdinand Meunier	7,000	160,700	12:10:00	12:09:33			12,800	154,900	12:18:17	12:17:27
	Attention coussin berlinois	7,000	160,700	12:10:00	12:09:33			12,800	154,900	12:18:17	12:17:27
	Au stop tout droit	7,100	160,600	12:10:09	12:09:41			12,800	154,900	12:18:17	12:17:27
	Au stop tout droit	7,500	160,200	12:10:43	12:10:14			12,800	154,900	12:18:17	12:17:27
	Attention ralentisseur	7,700	160,000	12:11:00	12:10:30			12,800	154,900	12:18:17	12:17:27
	Intersection rue Ferdinand Meunier tout droit rue J. Ferry	7,800	159,900	12:11:09	12:10:38			12,800	154,900	12:18:17	12:17:27
	Attention route étroite sur 200m	7,800	159,900	12:11:09	12:10:38			12,800	154,900	12:18:17	12:17:27
	Intersection rue Ferdinand Meunier/Jaurès tout droit	8,200	159,500	12:11:43	12:11:11			12,800	154,900	12:18:17	12:17:27
	Au stop D555 tout droit - D555E direction Verberie	8,700	159,000	12:12:26	12:11:52			12,800	154,900	12:18:17	12:17:27
	Intersection D555E - D98 à gauche direction Verberie	8,800	158,900	12:12:34	12:12:00			12,800	154,900	12:18:17	12:17:27
	Intersection D98 - D932A à gauche	9,700	158,000	12:13:51	12:13:14			12,800	154,900	12:18:17	12:17:27
	Intersection D932A - D85 tout droit	10,000	157,700	12:14:17	12:13:38			12,800	154,900	12:18:17	12:17:27
D932A	LA CROIX SAINT OUEN	10,500	157,200	12:15:00	12:14:19			12,800	154,900	12:18:17	12:17:27
	Attention îlot directionnel	11,000	156,700	12:15:43	12:15:00			12,800	154,900	12:18:17	12:17:27
	Au feu tout droit	11,100	156,600	12:15:51	12:15:08			12,800	154,900	12:18:17	12:17:27
	Attention îlot directionnel	11,100	156,600	12:15:51	12:15:08			12,800	154,900	12:18:17	12:17:27
	Attention îlot directionnel	11,300	156,400	12:16:09	12:15:25			12,800	154,900	12:18:17	12:17:27
	Au feu tout droit	11,400	156,300	12:16:17	12:15:33			12,800	154,900	12:18:17	12:17:27
	Attention îlot directionnel	11,400	156,300	12:16:17	12:15:33			12,800	154,900	12:18:17	12:17:27
	Intersection D932A - à gauche rue Ferdinand Meunier	12,000	155,700	12:17:09	12:16:22			12,800	154,900	12:18:17	12:17:27

PARTENAIRE DU MEILLEUR JEUNE

MAILLOT ROSE

Crédit Mutuel Nord Europe

4ème ETAPE

DIMANCHE 10 JUIN 2018

167.700 KM

LACROIX - SAINT - OUEN - BEAUVAIS CONSEIL DEPARTEMENTAL

Départ prévu à		12:00:00		42	44					42	44
Route	Commune	Km ↑	km ↓	Passage	Passage	Route	Commune	Km ↑	km ↓	Passage	Passage
	Intersection D137 - rue Edmond Jolidon à droite	40,300	127,400	12:57:34	12:54:57	D2	SAINT QUENTIN D'AUTEUIL	73,700	94,000	13:45:17	13:40:30
	Attention descente dangereuse	40,300	127,400	12:57:34	12:54:57		Au rond - point - D2 - D927 -2ème droite D2	73,900	93,800	13:45:34	13:40:46
	Attention virage très dangereux par la droite	40,600	127,100	12:58:00	12:55:22		AUTEUIL	74,000	93,700	13:45:43	13:40:55
	BAILLEVAL	40,800	126,900	12:58:17	12:55:38		Attention ralentisseur	74,000	93,700	13:45:43	13:40:55
	Intersection D62 - D630 tout droit	41,000	126,700	12:58:34	12:55:55		Attention chicane	74,200	93,500	13:46:00	13:41:11
D630	RANTIGNY	41,400	126,300	12:59:09	12:56:27		Attention ralentisseur	74,400	93,300	13:46:17	13:41:27
	Intersection D630 - D916 à droite	42,700	125,000	13:01:00	12:58:14		Attention chaussée rétrécie	74,500	93,200	13:46:26	13:41:35
	Intersection D916A - D1016 tout droit	43,700	124,000	13:02:26	12:59:35		Attention chicane	74,700	93,000	13:46:43	13:41:52
	Intersection D916A - C3 à gauche Cambronne	44,000	123,700	13:02:51	13:00:00		Attention chicane	74,800	92,900	13:46:51	13:42:00
C3	VAUX	45,000	122,700	13:04:17	13:01:22		Attention ralentisseur	75,000	92,700	13:47:09	13:42:16
	Attention ralentisseur	45,100	122,600	13:04:26	13:01:30		Début Zone de Ravitaillement	75,100	92,600	13:47:17	13:42:25
	Meilleur Grimpeur N° 2 Cat: 3 - face à la ferme	46,800	120,900	13:06:51	13:03:49	D2	BERNEUIL EN BRAY	75,900	91,800	13:48:26	13:43:30
	Attribution : 3pts.2pts.1pt.	46,800	120,900	13:06:51	13:03:49		Attention îlot directionnel	78,200	89,500	13:51:43	13:46:38
	Intersection C3 - D110 à gauche	46,900	120,800	13:07:00	13:03:57		Attention îlot directionnel	78,500	89,200	13:52:09	13:47:03
	Au rond - point D110 - D137 1ère droite Mouy	48,000	119,700	13:08:34	13:05:27	D2	AUNEUIL	81,200	86,500	13:56:00	13:50:44
	Attention îlot directionnel	51,700	116,000	13:13:51	13:10:30		Fin de Zone de Ravitaillement	81,200	86,500	13:56:00	13:50:44
	Au rond - point D137 - D12 1ère droite Mouy	52,500	115,200	13:15:00	13:11:35		Attention îlot directionnel	81,300	86,400	13:56:09	13:50:52
	Attention îlot directionnel	52,500	115,200	13:15:00	13:11:35		Attention ralentisseur	81,300	86,400	13:56:09	13:50:52
D137	BURY	53,300	114,400	13:16:09	13:12:41		Attention ralentisseur	81,400	86,300	13:56:17	13:51:00
	Au rond - point - 2ème droite	53,900	113,800	13:17:00	13:13:30		Attention ralentisseur	81,700	86,000	13:56:43	13:51:25
	Attention îlot directionnel	54,400	113,300	13:17:43	13:14:11		Au feu tout droit	81,800	85,900	13:56:51	13:51:33
	Au rond - point - 2ème droite	54,400	113,300	13:17:43	13:14:11		Attention ralentisseur	81,900	85,800	13:57:00	13:51:41
D12	ANGY	54,900	112,800	13:18:26	13:14:52		Attention ralentisseur	82,000	85,700	13:57:09	13:51:49
	Attention îlot directionnel	54,900	112,800	13:18:26	13:14:52		Attention ralentisseur	82,100	85,600	13:57:17	13:51:57
	Au rond - point - 2ème droite - Hermes	55,000	112,700	13:19:43	13:15:00		Au feu D2 - D981 - tout droit	82,600	85,100	13:58:00	13:52:38
D12	SPRINT DU KILOMETRE 60	55,800	111,900	13:19:43	13:16:05		Intersection D2 - C1 tout droit	84,600	83,100	14:00:51	13:55:22
	intersection droite Angy	55,800	111,900	13:19:43	13:16:05		Intersection D2 - C à gauche - Le Vauroux	86,500	81,200	14:03:34	13:57:57
	Intersection D12 - D55 à gauche	56,000	111,700	13:20:00	13:16:22	C	Meilleur Grimpeur N° 4 Cat: 3	88,100	79,600	14:05:51	14:00:08
	Attention passage à niveau petite ligne	56,300	111,400	13:20:26	13:16:46		Attribution : 3pts.2pts.1pt.	88,100	79,600	14:05:51	14:00:08
	Intersection D512E - D512 à droite - Heilles	57,100	110,600	13:21:34	13:17:52	C	LE VAUROUX	88,600	79,100	14:06:34	14:00:49
D512	MOUCHY LA VILLE	58,400	109,300	13:23:26	13:19:38		Attention ralentisseur	88,700	79,000	14:06:43	14:00:57
	A l'intersection tout droit - Heilles	58,800	108,900	13:24:00	13:20:11		Intersection C - D129 à droite - La Landelle	89,000	78,700	14:07:09	14:01:22
D512	HEILLES	60,000	107,700	13:25:43	13:21:49	D129	LE TROU JUMEL (commune de La Landelle)	91,600	76,100	14:10:51	14:04:55
	Intersection D512 - D89 à gauche Noailles	60,300	107,400	13:26:09	13:22:14	D129	LA LANDELLE	93,000	74,700	14:12:51	14:06:49
	Attention ralentisseur	60,600	107,100	13:26:34	13:22:38		Attention îlot directionnel	93,300	74,400	14:13:17	14:07:14
D512	MOUCHY LE CHATEL	61,700	106,000	13:28:09	13:24:08		Intersection D129 - D22 tout droit - Saint Germer Fly	93,300	74,400	14:13:17	14:07:14
	Meilleur Grimpeur N° 3 Cat: 3 -	61,700	106,000	13:28:09	13:24:08		Attention îlot directionnel	93,700	74,000	14:13:51	14:07:46
	Attribution : 3pts.2pts.1pt.	61,700	106,000	13:28:09	13:24:08	D129	LE COUDRAY SAINT GERMER	96,000	71,700	14:17:09	14:10:55
	Intersection D89 - D137 à droite Noailles	61,800	105,900	13:28:17	13:24:16		Sprint bonification 2	96,400	71,300	14:17:43	14:11:27
	Attention îlot directionnel	64,000	103,700	13:31:26	13:27:16		Attribution: 3" - 2" - 1" & 3pts - 2pts - 1pt	96,400	71,300	14:17:43	14:11:27
	Intersection D137 - D44 à droite Noailles	64,000	103,700	13:31:26	13:27:16		Intersection D129 - D102 tout droit	100,100	67,600	14:23:00	14:16:30
D137	NOAILLES	64,700	103,000	13:32:26	13:28:14		Intersection D129 - D109 tout droit	100,500	67,200	14:23:34	14:17:03
	Attention îlot directionnel	64,800	102,900	13:32:34	13:28:22	D129	SAINT GERMER DE-FLY	101,700	66,000	14:25:17	14:18:41
	Attention îlot directionnel	64,900	102,800	13:32:43	13:28:30		Intersection D129 - D104 à droite	102,100	65,600	14:25:51	14:19:14
	Intersection D137 - D1001 tout droit	65,700	102,000	13:33:51	13:29:35		Au stop intersection D104 - N1 tout droit Songeons	103,600	64,100	14:28:00	14:21:16
	Attention îlot au feu	65,900	101,800	13:34:09	13:29:52	D129	ORSIMONT (commune de Villers sur Auchy)	105,200	62,500	14:30:17	14:23:27
	Au rond - point - 1ère droite - D2	66,400	101,300	13:34:51	13:30:33		Attention ralentisseur	105,400	62,300	14:30:34	14:23:44
D2	TILLARD (commune de Sully Tillard)	67,700	100,000	13:36:43	13:32:19		Intersection D104 - C tout droit Songeons	105,900	61,800	14:31:17	14:24:25
	Attention passage à niveau	71,500	96,200	13:42:09	13:37:30		Attention chicane	106,600	61,100	14:32:17	14:25:22

PARTENAIRE DU CLASSEMENT PAR POINTS

Maillot VERT

Région
Hauts-de-France
Nord Pas de Calais - PicardieRégion
Hauts-de-France
Nord Pas de Calais - Picardie

LACROIX - SAINT - OUEN - BEAUVAIS CONSEIL DEPARTEMENTAL

Départ prévu à 12:00:00											
42						44					
Route	Commune	Km ↑	Km ↓	Passage	Passage	Route	Km ↑	Km ↓	Passage	Passage	
D104	VILLERS SUR AUCHY	107,900	59,800	14:34:09	14:27:08						
	Intersection à gauche	108,500	59,200	14:35:00	14:27:57						
	Attention ralentisseur	108,500	59,200	14:35:00	14:27:57						
	Intersection D104 - D1 à droite Songeons	108,600	59,100	14:35:09	14:28:05						
	Intersection D1 - D104 tout droit - Senantes	108,700	59,000	14:35:17	14:28:14						
	Attention ralentisseur	109,200	58,500	14:36:00	14:28:55						
D1	SENANTES	111,000	56,700	14:38:34	14:31:22						
D1	VILLEMBRAY	114,300	53,400	14:43:17	14:35:52						
	Intersection D1 - D102 tout droit	114,400	53,300	14:43:26	14:36:00						
	Intersection D1 - D22 à gauche Glatigny	116,800	50,900	14:46:51	14:39:16						
	Intersection D22/D95 à gauche	119,300	48,400	14:50:26	14:42:41						
D95	HANVOILE	121,000	46,700	14:52:51	14:45:00						
D95	WAMBEZ	124,500	43,200	14:57:51	14:49:46						
	Intersection D95/D930 à droite	125,000	42,700	14:58:34	14:50:27						
D930	LA CHAPELLE SOUS GERBEROY	126,500	41,200	15:00:43	14:52:30						
	Intersection D930/D130 tout droit	127,300	40,400	15:01:51	14:53:35						
	Intersection D930/D150 tout droit	130,500	37,200	15:06:26	14:57:57						
D930	CHOQUEUSE(commune de Grémévillers)	131,900	35,800	15:08:26	14:59:52						
	Intersection D930/D22 tout droit	135,200	32,500	15:13:09	15:04:22						
D930	MARSEILLE EN BEAUVAISIS	135,400	32,300	15:13:26	15:04:38						
	Attention passage à niveau	135,600	32,100	15:13:43	15:04:55						
	Intersection D930/D901 à droite	135,900	31,800	15:14:09	15:05:19						
	Intersection D901/D930 à gauche Crevecoeur	136,500	31,200	15:15:00	15:06:08						
	Intersection D930/D97 tout droit	139,100	28,600	15:18:43	15:09:41						
D930	HAUT EPINE	140,400	27,300	15:20:34	15:11:27						
	Intersection D930/D72 tout droit	140,800	26,900	15:21:09	15:12:00						
	Sprint bonification 3 S	140,900	26,800	15:21:17	15:12:08						
	Attribution: 3" - 2" - 1" & 3pts - 2pts - 1pt	149,900	17,800	15:34:09	15:24:25						
	ARRIVÉE 25 Km	142,600	25,100	15:23:43	15:14:27						
	Attention îlot directionnel	145,500	22,200	15:27:51	15:18:25						
D930	CREVECOEUR LE GRAND	145,500	22,200	15:27:51	15:18:25						
	Au rond-point 1ère droite	146,300	21,400	15:29:00	15:19:30						
	Intersection D151/D149 à droite Beauvais	146,400	21,300	15:29:09	15:19:38						
	Au rond-point tout droit	147,200	20,500	15:30:17	15:20:44						
	ARRIVÉE 20 Km	147,600	20,100	15:30:51	15:21:16						
	Intersection D149/D9 tout droit	150,800	16,900	15:35:26	15:25:38						
	Attention îlot directionnel	150,800	16,900	15:35:26	15:25:38						
	ARRIVÉE 15 Km	152,600	15,100	15:38:00	15:28:05						
D149	ROUGE MAISON (commune deLuchy)	153,400	14,300	15:39:09	15:29:11						
	Attention îlot directionnel	157,000	10,700	15:44:17	15:34:05						
	ARRIVÉE 10 Km	157,600	10,100	15:45:09	15:34:55						
	Au rond - point D149 - D901 2ème droite	162,200	5,500	15:51:43	15:41:11						
	ARRIVÉE 5 Km	162,600	5,100	15:52:17	15:41:44						
	Au rond - point 2ème droite D149	163,200	4,500	15:53:09	15:42:33						
	ARRIVÉE 4 Km	163,600	4,100	15:53:43	15:43:05						
	ARRIVÉE 3 Km	164,600	3,100	15:55:09	15:44:27						
D149	BEAUVAIS	164,700	3,000	15:55:17	15:44:35						
	Attention îlot directionnel	164,700	3,000	15:55:17	15:44:35						
	Attention îlot directionnel	164,900	2,800	15:55:34	15:44:52						
	Au rond - point 3ème droite Beauvais	165,100	2,600	15:55:51	15:45:08						
	Au feu à gauche (Beauvais centre)	165,300	2,400	15:56:09	15:45:25						
	ARRIVÉE 2 Km	165,600	2,100	15:56:34	15:45:49						
	Flamme rouge 1Km	166,600	1,100	15:58:00	15:47:11						
	Au feu à la Chapelle à droite rue Louis Prache	166,700	1,000	15:58:09	15:47:19						
	Attention chaussée rétrécie	166,900	0,800	15:58:26	15:47:35						
	Au rond - point 3ème droite Avenue de l'Europe	167,100	0,600	15:58:43	15:47:52						
	Attention ralentisseur	167,400	0,300	15:59:09	15:48:16						
	Attention ralentisseur	167,500	0,200	15:59:17	15:48:25						
	ARRIVÉE	167,700	0,000	15:59:34	15:48:41						
	Attributions : 10"6"4"	167,700	0,000	15:59:34	15:48:41						

ELECTRICITE GENERALE
www.electricite-galaxie.fr

GALAXIE
galaxieelec.ed@gmail.com
06 44 78 25 29 - 03 60 46 92 42
198 Clos Marie Bellet 60140 Liancourt

SMDO
 VOTRE SERVICE INTERCOMMUNAL
 DE VALORISATION DES DÉCHETS

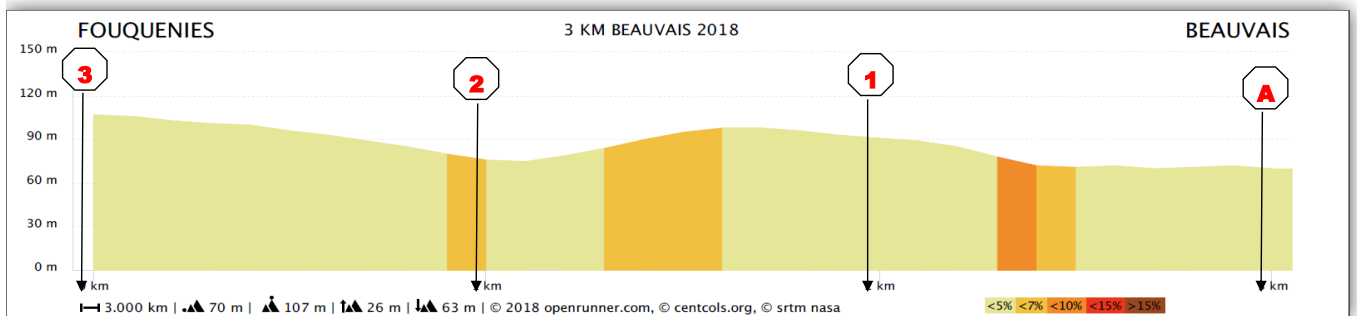
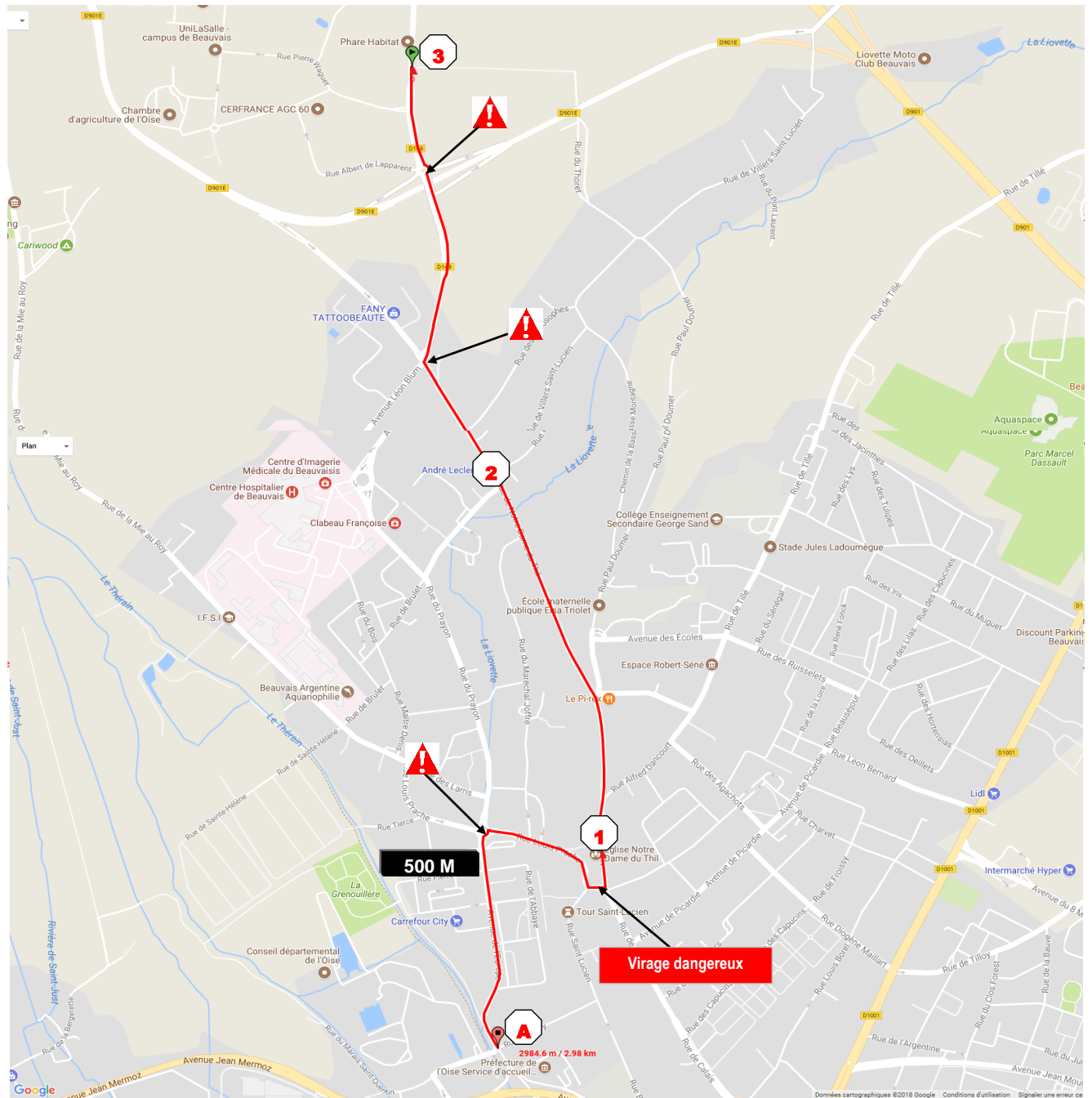
elior 

 **Les Mousquetaires**
TOUS UNIS 

Crédit Mutuel
 Nord Europe

LACROIX SAINT OUEN - BEAUVAIS CONSEIL DEPARTEMENTAL

PLAN DES 3 DERNIERS KILOMETRES





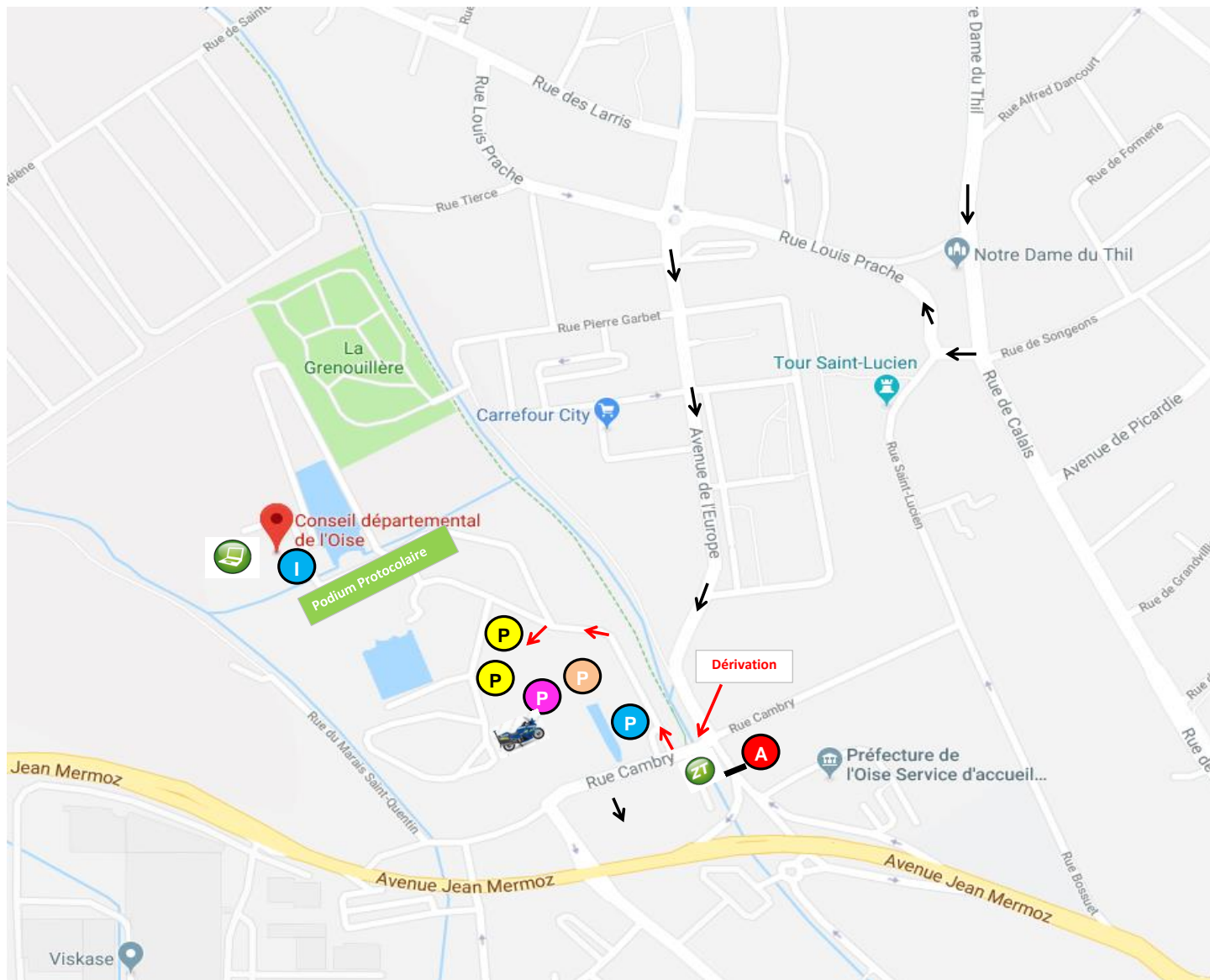
PARTENAIRE

**DES PLAQUES
DE CADRE**



DIMANCHE 10 JUIN 2018

DETAILS ARRIVEE LACROIX SAINT OUEN - 164.700 KM BEAUVAIS LE DEPARTEMENT



INFORMATION

La cérémonie protocolaire se fera dans le parc du Département. Après l'arrivée les coureurs devront aller rejoindre l'espace coureurs sur le parking des Directeurs Sportifs.

- | | | | | | |
|--|-------------------|--|-----------------|--|------------------|
| | Permanence | | Parking Equipes | | Parking Caravane |
| | Parking Officiels | | Parking Invités | | Motos Sécurités |
| | Salle de Presse | | Zone Technique | | Passage course |



GRILLE DES PRIX 2018



	1ère Etape	2ème Etape	3ème Etape	4ème Etape		Classement Général
Classement	20 Prix	20 Prix	20 Prix	20 Prix		20 Prix
1	1205	1205	1205	1205		2410
2	600	600	600	600		1200
3	300	300	300	300		600
4	150	150	150	150		300
5	120	120	120	120		240
6	90	90	90	90		180
7	90	90	90	90		180
8	60	60	60	60		120
9	60	60	60	60		120
10	30	30	30	30		60
11	30	30	30	30		60
12	30	30	30	30		60
13	30	30	30	30		60
14	30	30	30	30		60
15	30	30	30	30		60
16	30	30	30	30		60
17	30	30	30	30		60
18	30	30	30	30		60
19	30	30	30	30		60
20	30	30	30	30		60
21						
22						
23						
24						
25						
Total	3005	3005	3005	3005	0	6010

ATTRIBUTION DES POINTS CLASSEMENT U.C.I

Classement	Par étape	Leader classement par étape	Classement Général
1 ^{er}	8	4	40
2e	5		30
3e	2		16
4e			12
5e			10
6e			8
7e			6
8e			3





LES PARTENAIRES DE LA 65ème RONDE DE L'OISE






ILS SUPPORTENT
La 65ème RONDE DE L'OISE



* h.st.vincent@wanadoo.fr *
ESPACE-ST-GERMAIN - 241 rue de Clement - 60000 BEAUVAIS
☎ 03 44 05 49 99
Fax : 03 44 05 52 94



LOCATION DE SALLES - SEMINAIRES - NOCES - BANQUETS





**ILS SUPPORTENT
La 65ème RONDE DE L'OISE**





PAE du Haut Villé
23 Rue Hippolyte Bayard
60000 BEAUBAIS

Attachée Commerciale : Florence Leroy 06 76 78 79 11

Alda Majuscule : Votre partenaire privilégié en fournitures
de bureau et scolaires

ELECTRICITE GENERALE
www.electricite-galaxie.fr



GALAXIE

galaxieelec.ed@gmail.com
06 44 78 25 29 · 03 60 46 92 42
198 Clos Marie Bellet 60140 Liancourt