

AVDD 02A
Cyclisme Route, 63.16 km, Dénivelé 484m : Dinan -> Dinan
★★★★★
(0 votes, 0 commentaire(s))

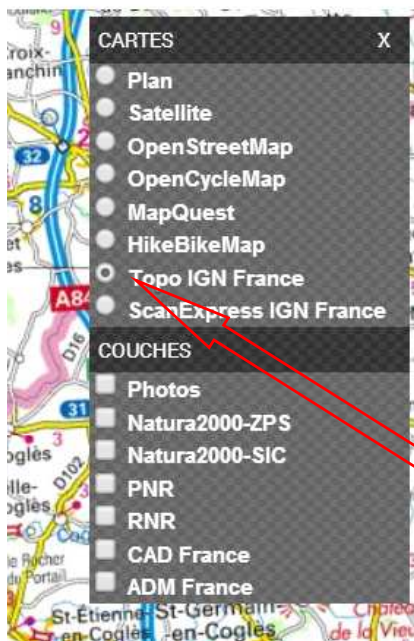
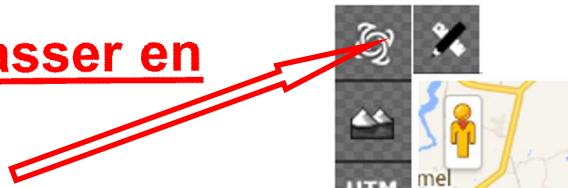
[L'auteur n'est pas public]

N° du circuit



Ecran de départ

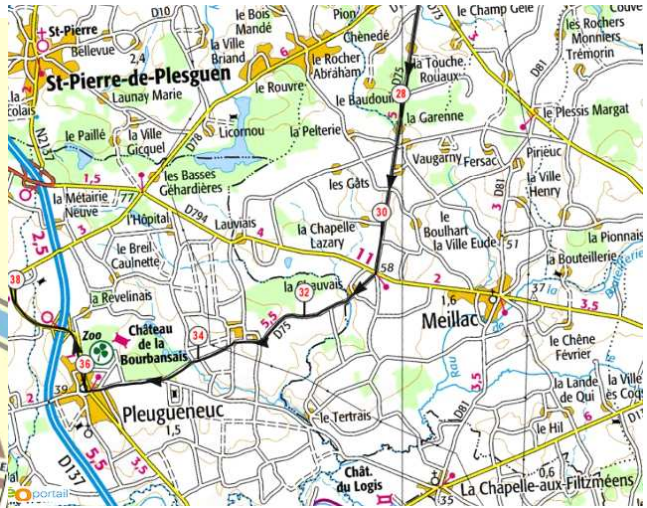
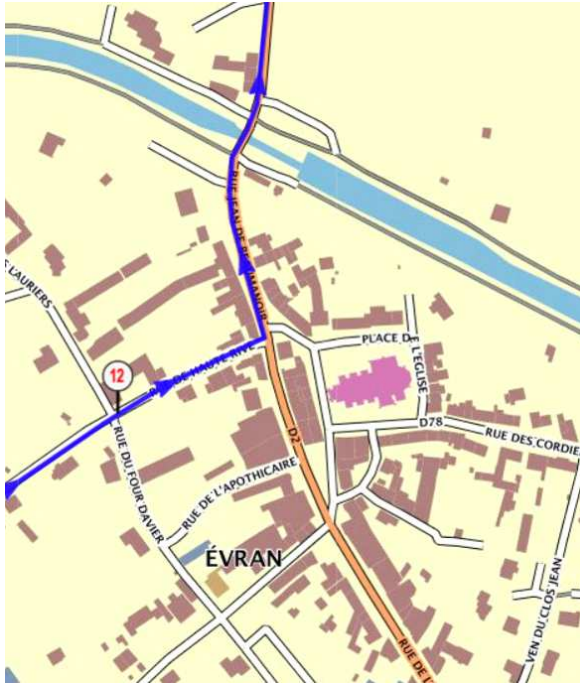
Cliquer ici pour passer en mode plein écran



Cliquer d'abord ici

puis ici pour obtenir une carte plus détaillée





Grossissements maxi



Comme sur Google maps, déplacer le personnage jaune pour obtenir l'image réelle



DESCRIPTION **PROFIL ALTIMETRIQUE** SERVICES EXPORT TRANSFERT GPS

INFORMATIONS GÉNÉRALES

Localité de départ: Dinan
Localité d'arrivée: Dinan
63.161 km
Altitude min.: 12m
Altitude max.: 100m
Dénivelé Tot. +: 48m
Dénivelé Tot. -: 92m

Activité: Cyclisme Route
Difficulté: Basse
Type de sol: Route
Type de parcours: Non officiel
Parcours balisé: Non
Parcours testé par l'auteur: Non
Dernière mise à jour: 26/12/2013
Identifiant du parcours: 3144599

NOTES DE L'AUTEUR
Aucune

MOTS-CLÉS
Aucun

COMMENTAIRES

SERVICES
Insérez Openrunner dans vos pages web

EXPORT
Choisissez votre format selon vos besoins

TRANSFERT GPS
Envoyez directement le tracé vers votre GPS

OSM Parcours | Parcours et altimétrie
IGN Parcours | Parcours et altimétrie
Profil altimétrique seul

GoogleEarth KML_0 | KML_5
GPS - GPX GPX-TRACK | GPX-ROUTE
CompeGPS TRK | RTE

GPS GARMIN

PROFIL ALTIMETRIQUE SERVICES EXPORT TRANSFERT GPS

Position du curseur Altitude: 55m D+: 74m D-: 94m Distance depuis le départ: 6.316km
Longitude: -2.02898° Latitude: 48.40817°
[AVDD 02A]

DINAN DINAN

<5% <7% <10% <15% >15%

© www.openrunner.com

D+: 484 m D-: 482 m Min: 12 m Max: 100 m Distance: 63.161 km

Et maintenant à vous de chercher les nombreuses autres fonctions ...