

Samedi 12 mai 2012 : Cyclo

Départ à partir de 13 h 30

- **Parcours 1 : 95 km** Odos - Juillan - Ossun - Lanne - Bénac - Orincles - Bourréac - TAG sur D 937 - Arcizac ez angles TAD - Col du lingous - TAG D26 puis TAD D299 Germs sur Oussouet - Neuilh (Ravitaillement) - Descente puis TAD D 18 - Soulagnets - Labassère - Bagnères de Bigorre (gendarmerie) TAG - D8 - D84 direction Col des Palomières - TAG D784 - Haut de la côte - D5 Hauban - Luc - TAG - Hitte - Montgaillard - TAD D8 - Salles Adour - TAG Horgues - Odos.

- **Parcours 2 : 81 km** Odos - Juillan - Ossun - Lanne - Bénac - Orincles - Bourréac - TAG sur D 937 - Arcizac ez angles TAD - Col du lingous - Neuilh (Ravitaillement) - Pouzac - TAD D935 - Bagnères de Bigorre (gendarmerie) TAG - D8 - D84 direction Col des Palomières - TAG D784 - Haut de la côte - D5 Hauban - Orignac - TAG - Hitte - Montgaillard - TAD D8 - Salles Adour - TAG Horgues - Odos.

- **Parcours 3 : 44 km** Odos - Juillan - Ossun - Lanne - Bénac - Orincles - Bas de loucrup - TAD - Arcizac ez Angles - Lourdes - Adé - Juillan - Odos.

Dimanche 13 mai 2012 : Cyclo, VTT et Marche

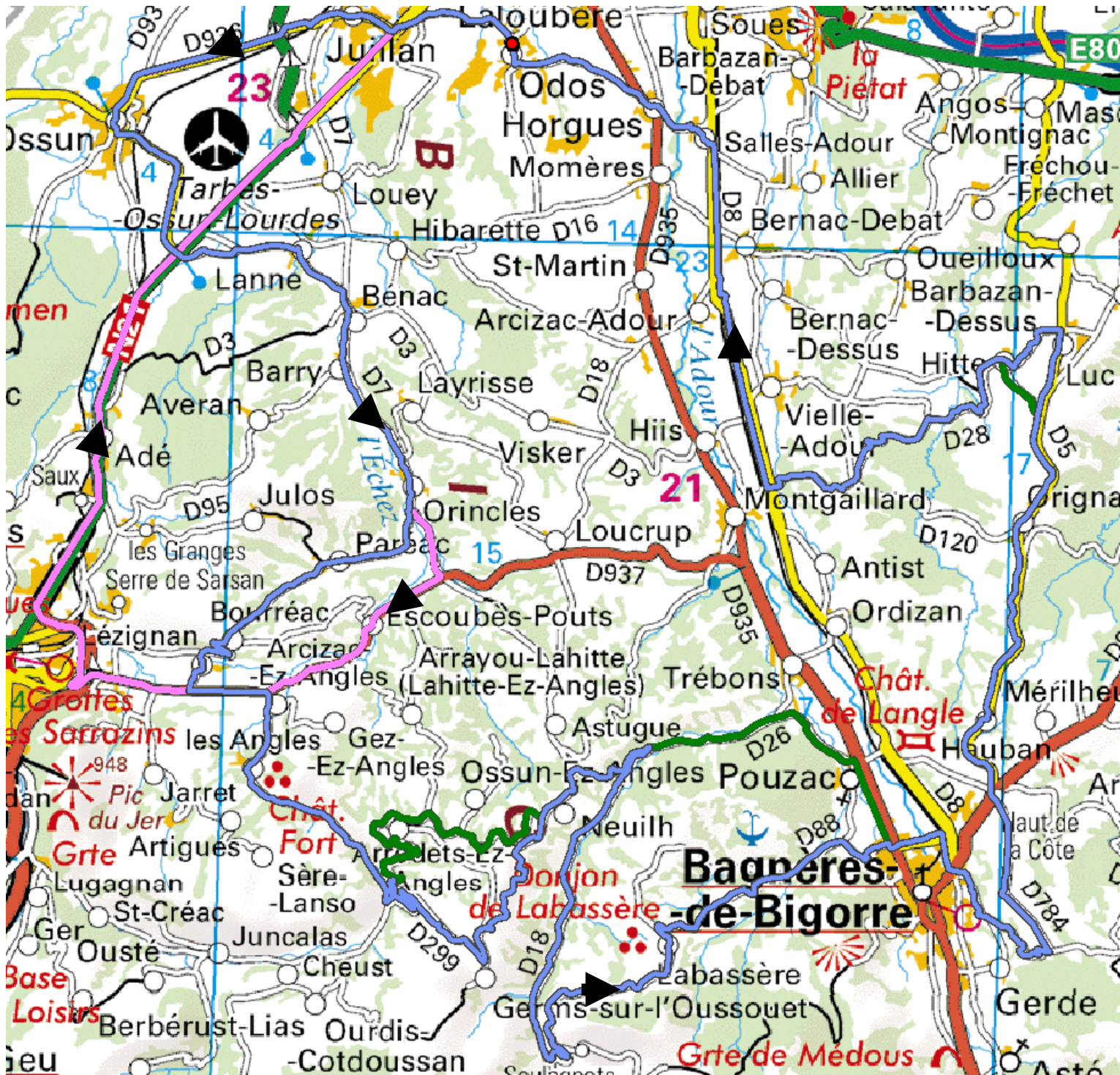
- ✓ **Cyclo** : Départ à partir de 7 heures. (mêmes circuits que le samedi).

- ✓ **VTT** : Départ groupé à 9 h 00




4 parcours : 42km, 35 km, 25 km, et 12 km

- ✓ **Marche** : Départ groupé à 9 h 15

1 parcours : 12 km.



Randonnée Cyclo d'ODOS

-  Rando 1 : 95 km
Dénivelé 1850 m
-  Rando 2 : 81 km
Dénivelé 1270m
-  Rando 3 : 45 km
Dénivelé 300m