



CIRCUIT DE SPA
FRANCORCHAMPS

ACCES AU CIRCUIT



• TEAM • ORGANISATEURS • FOURNISSEURS

CARTES D'ACCES

- [Clic Carte d'Europe](#)
- [Clic Carte de Belgique](#)
- [Clic Carte des abords du circuit](#)

PLANS DU CIRCUIT

- [Clic Plan général du site](#)
- [Clic Plan détaillé du circuit](#)
- [Clic Plan du paddock](#)

ITINERAIRES PARTICIPANTS (ACCÈS PADDOCKS)

- [Clic Par auto - camions](#)
- [Clic Par train - bus](#)
- [Clic Par avion](#)

INFOS PRATIQUES

- [Clic Coordonnées du circuit - N° de téléphones utiles](#)
- [Clic Hôtels - Hébergements](#)
- [Clic Voitures de location - Taxis](#)






CIRCUIT DE SPA
FRANCORCHAMPS

ACCES AU CIRCUIT

CARTES D'ACCES



Carte d'Europe



LISBONNE : 2.147 km
MADRID : 1.680 km
BARCELONE : . 1.299 km
PARIS : 413 km
LONDRES : 512 km
DUBLIN : 1.109 km

AMSTERDAM : ... 292 km
COPENHAGUE : .. 864 km
OSLO : 1.424 km
STOCKHOLM : . 1.511 km
HELSINKI : 2.085 km
VARSOVIE : 1.242 km

BUDAPEST : ... 1.257 km
BUCAREST : ... 2.079 km
SOFIA : 1.980 km
PRAGUE : 802 km
BERLIN : 690 km
MUNICH : 669 km

VIENNE : 1.008 km
BERNE : 561 km
MONACO : 1.148 km
MILAN : 800 km
ROME : 1.387 km
ATHENES : 2.686 km




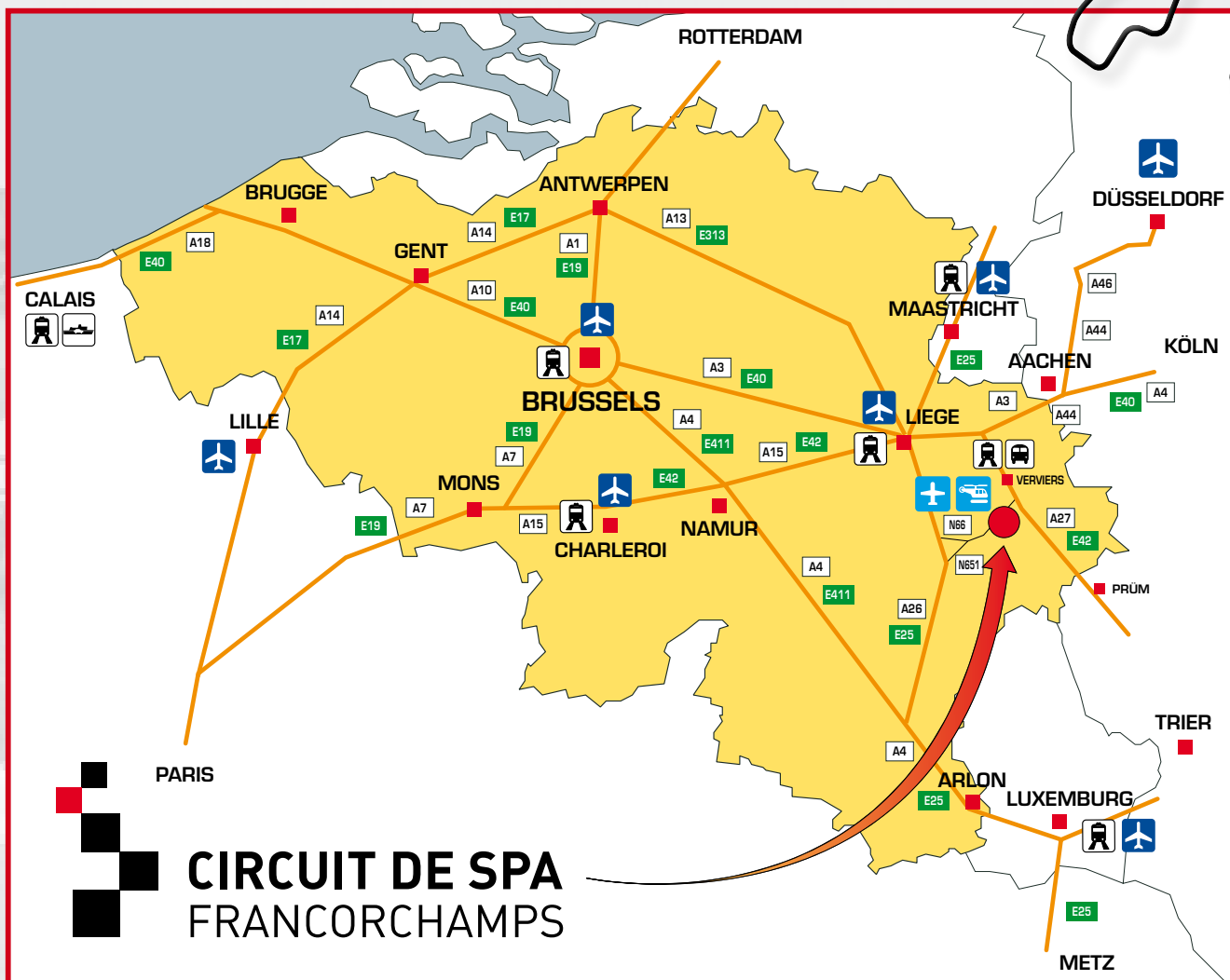


CIRCUIT DE SPA
FRANCORCHAMPS

ACCES AU CIRCUIT

CARTES D'ACCES

Carte de Belgique



CIRCUIT DE SPA
FRANCORCHAMPS



BRUGGE : 242 km
GENT : 199 km
ANTWERPEN : . 163 km
BRUSSELS : 140 km
MONS : 176 km
CHARLEROI : 145 km
NAMUR : 110 km
LIEGE : 50 km
ARLON : 123 km

AMSTERDAM : . 292 km
MAASTRICHT : ... 71 km
AACHEN : 68 km
DÜSSELDORF : . 144 km
KÖLN : 138 km
LUXEMBURG : . 153 km
NANCY : 259 km
LILLE : 256 km
LONDON : 460 km

LIEGE : 50 km
www.liegeairport.com
CHARLEROI : 145 km
www.charleroi-airport.com
BRUXELLES : 140 km
www.brusselsairport.be
DÜSSELDORF : 144 km
www.duesseldorf-international.de
MAASTRICHT : 71 km
www.maa.nl
LUXEMBURG : 153 km
www.luxairport.lu

VERVIERS
LIEGE
NAMUR
CHARLEROI
BRUXELLES
MAASTRICHT
KÖLN
LUXEMBURG
infos: www.b-rail.be
www.infotec.be

Pour le Grand-Prix de Formule 1 : accès spécifiques, cliquez sur :
www.spagrandprix.com/modules/pages/app_themes/default/images/acces-map.pdf



www.spa-francorchamps.be

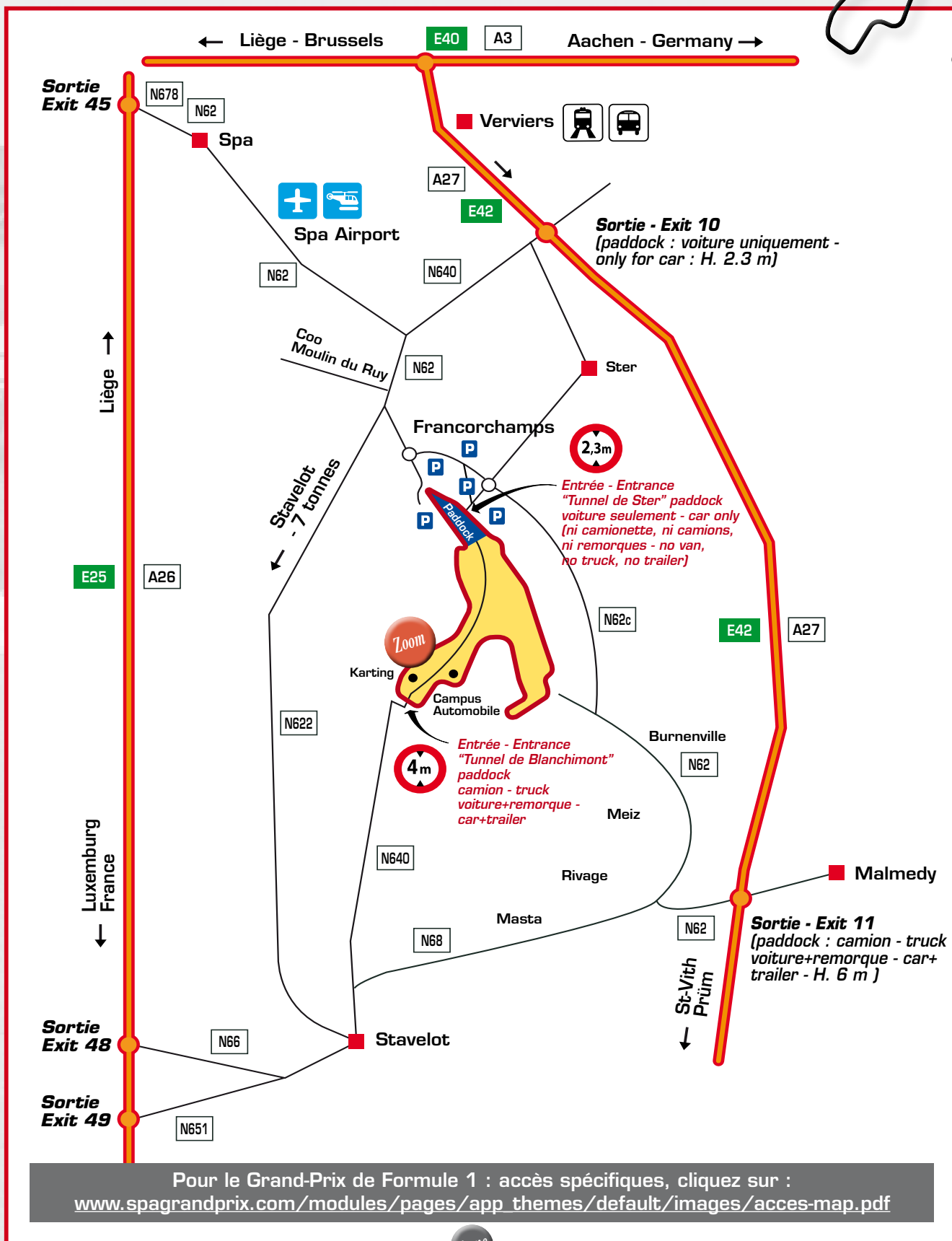


CIRCUIT DE SPA
FRANCORCHAMPS

ACCES AU CIRCUIT

CARTES D'ACCES

Carte des abords du circuit






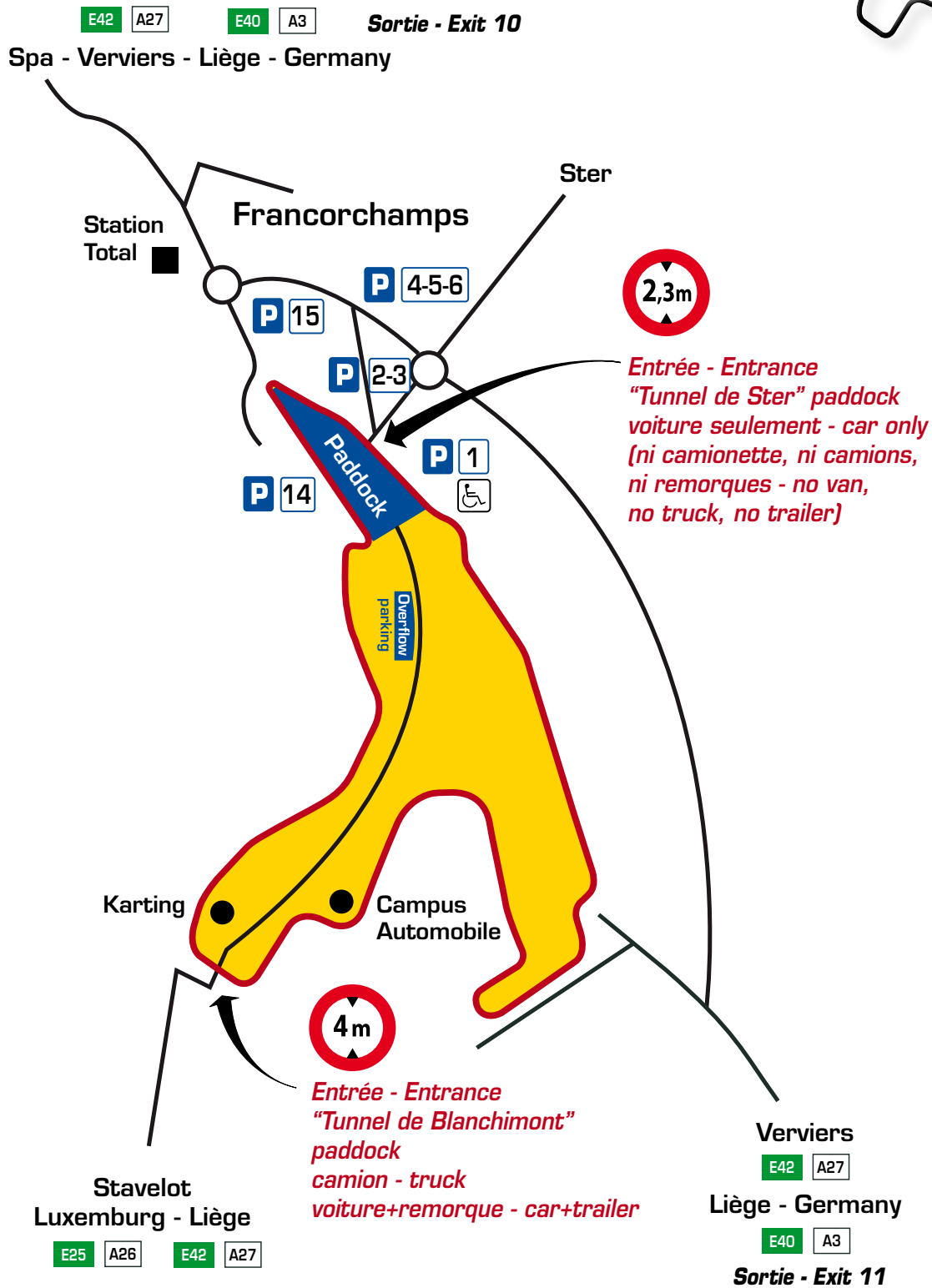
CIRCUIT DE SPA
FRANCORCHAMPS

ACCES AU CIRCUIT

PLANS DU CIRCUIT



Plan général du site



Pour le Grand-Prix de Formule 1 : accès spécifiques, cliquez sur : www.spagrandprix.com/modules/pages/app_themes/default/images/acces-map.pdf



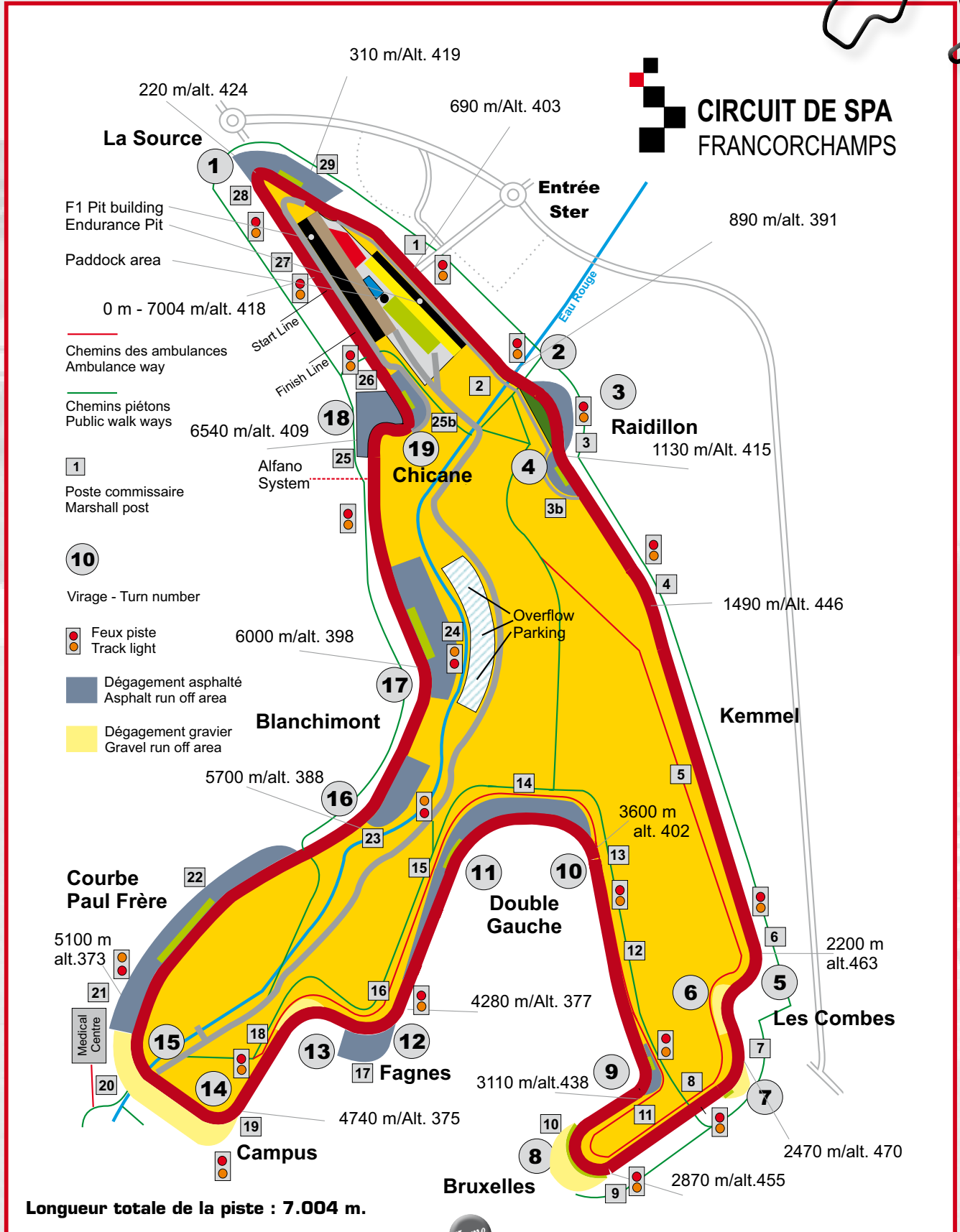


CIRCUIT DE SPA
FRANCORCHAMPS

ACCES AU CIRCUIT

PLANS DU CIRCUIT

Plan détaillé du circuit

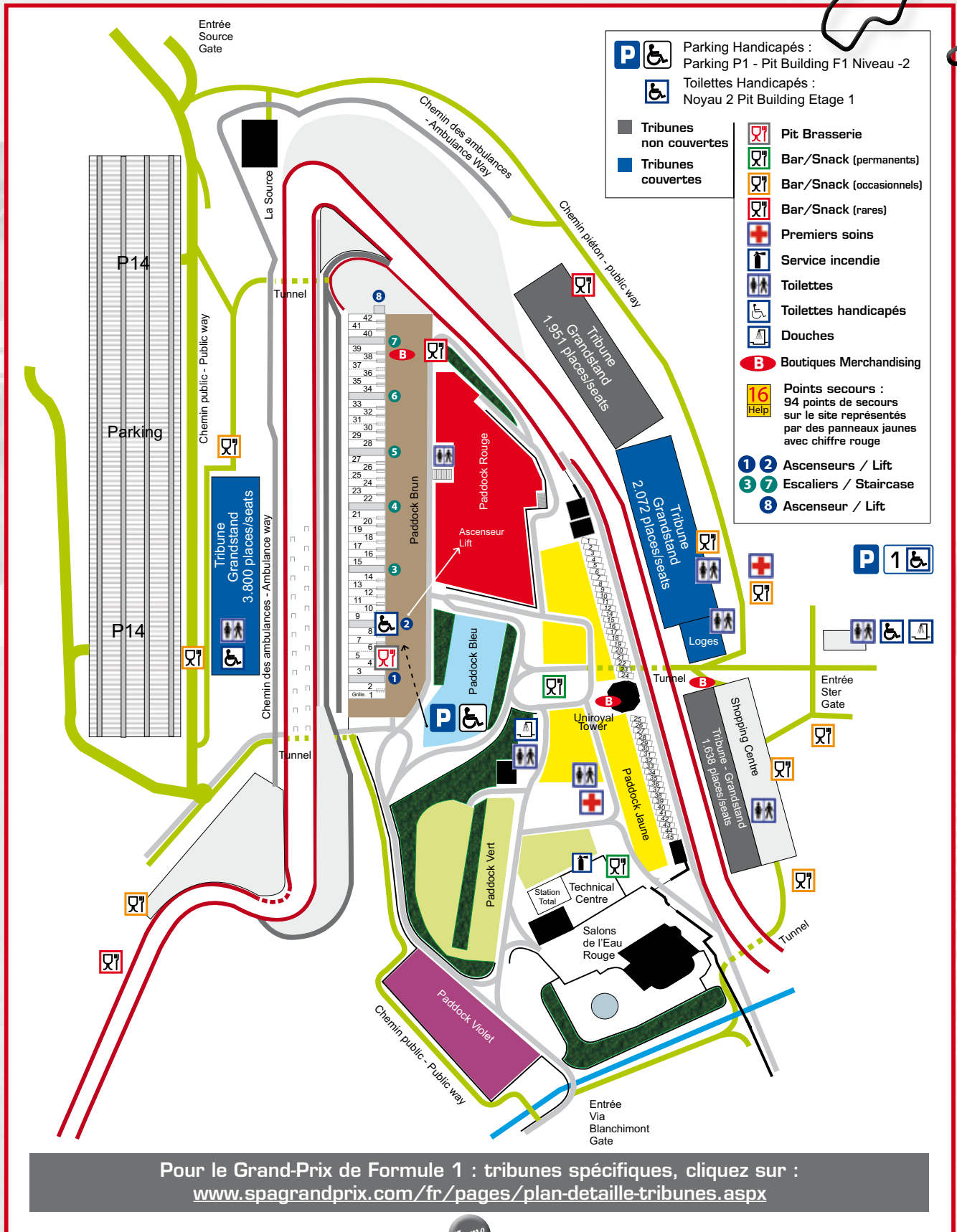




ACCES AU CIRCUIT

PLANS DU CIRCUIT

Plan du paddock






ACCES AU CIRCUIT

ITINERAIRES PARTICIPANTS

Par auto - camions



EN PROVENANCE DES GRANDES VILLES DE PROXIMITÉ

(Francorchamps, coordonnées gps : latitude : 50.4542686 - longitude : 5.9523621)

**BRUSSELS • LIEGE • CHARLEROI
PARIS • LONDON • MAASTRICHT • KÖLN • LUXEMBURG**

BRUSSELS

- Rejoindre l'autoroute A3/E40/ direction Liège
- [après 82 km] Suivre la direction Aachen/Verviers A3/E40
- [après 27 km] Prendre la sortie en direction de Trier/Verviers A27/E42 (échangeur de Battice)

Accès paddocks : itinéraire 1 < à 2,3 m de hauteur - itinéraire 2 > à 2,3 m de hauteur

- [après 22 km, itinéraire 1 - après 31 km, itinéraire 2]

Itinéraire 1 (voiture uniquement):

- Prendre la sortie 10 Francorchamps pour N640
- Rester sur la file de droite et suivre Stavelot/Malmédy/Francorchamps/N640
- [après 2 km] Tourner à gauche sur Rue de Spa/N62
- [après 1 km] Arrivé au village, continuer la route vers la gauche et suivre les panneaux indicateurs qui vous mèneront aux différents accès et parkings du circuit. Pour entrer dans le paddock, continuer jusqu'à la barrière (contrôle) avant de pénétrer dans l'enceinte par le tunnel.

Itinéraire 2 (voiture + remorque - camion) :

- Prendre la sortie 11 Malmedy pour N62 en direction de Stavelot
- Au rond-point, prendre la 1ère sortie sur N62/N68 en direction de Stavelot/Trois-Ponts Continuer de suivre N68 à gauche vers Stavelot
- [après 4 km] Au carrefour, tourner à droite sur N640 vers Blanchimont
- [après 3 km] Arrivé au circuit, pour entrer vers les parkings et le paddock, suivre les panneaux indicateurs et passer sous le tunnel jusqu'à la barrière (contrôle) d'entrée de l'enceinte du circuit.

Pour le Grand-Prix de Formule 1 : accès spécifiques, cliquez sur :
www.spagrandprix.com/modules/pages/app_themes/default/images/acces-map.pdf



kilométrages donnés à titre indicatif




CIRCUIT DE SPA
FRANCORCHAMPS

ACCES AU CIRCUIT

ITINERAIRES PARTICIPANTS

Par auto - camions



EN PROVENANCE DES GRANDES VILLES DE PROXIMITÉ

(Francorchamps, coordonnées gps : latitude : 50.4542686 - longitude : 5.9523621)

LIEGE

- Rejoindre le Quai du Roi Albert et continuer sur la A25 direction Maastricht
- [après ± 7 km] prendre l'autoroute A3/E40 direction Aachen/Verviers (échangeur de Cheratte; attention, échangeur compliqué)
- [après 14 km] Prendre la sortie en direction de Trier/Verviers A27/E42 (échangeur de Battice)

Accès paddocks : itinéraire 1 < à 2,3 m de hauteur - itinéraire 2 > à 2,3 m de hauteur

- [après 22 km, itinéraire 1 - après 31 km, itinéraire 2]

Itinéraire 1 (voiture uniquement):

- Prendre la sortie 10 Francorchamps pour N640
- Rester sur la file de droite et suivre Stavelot/Malmédy/Francorchamps/N640
- [après 2 km] Tourner à gauche sur Rue de Spa/N62
- [après 1 km] Arrivé au village, continuer la route vers la gauche et suivre les panneaux indicateurs qui vous mèneront aux différents accès et parkings du circuit. Pour entrer dans le paddock, continuer jusqu'à la barrière (contrôle) avant de pénétrer dans l'enceinte par le tunnel.

Itinéraire 2 (voiture + remorque - camion) :

- Prendre la sortie 11 Malmedy pour N62 en direction de Stavelot
- Au rond-point, prendre la 1ère sortie sur N62/N68 en direction de Stavelot/Trois-Ponts Continuer de suivre N68 à gauche vers Stavelot
- [après 4 km] Au carrefour, tourner à droite sur N640 vers Blanchimont
- [après 3 km] Arrivé au circuit, pour entrer vers les parkings et le paddock, suivre les panneaux indicateurs et passer sous le tunnel jusqu'à la barrière (contrôle) d'entrée de l'enceinte du circuit.

Pour le Grand-Prix de Formule 1 : accès spécifiques, cliquez sur :
www.spagrandprix.com/modules/pages/app_themes/default/images/acces-map.pdf



kilomètres donnés à titre indicatif



ACCES AU CIRCUIT

ITINERAIRES PARTICIPANTS

Par auto - camions

EN PROVENANCE DES GRANDES VILLES DE PROXIMITÉ

(Francorchamps, coordonnées gps : latitude : 50.4542686 - longitude : 5.9523621)

CHARLEROI

- Rejoindre l'autoroute A54/E420
- [après 7 km] Prendre l'autoroute A15/E42 en direction de Liège
- [après 83 km] Rester sur la file de droite et suivre A3/E40 en direction Aachen/Verviers (échangeur de Loncin)
- [après 27 km] Prendre la sortie en direction de Trier/Verviers A27/E42 (échangeur de Battice)

Accès paddocks : itinéraire 1 < à 2,3 m de hauteur - itinéraire 2 > à 2,3 m de hauteur

- [après 22 km, itinéraire 1 - après 31 km, itinéraire 2]

Itinéraire 1 (voiture uniquement):

- Prendre la sortie 10 Francorchamps pour N640
- Rester sur la file de droite et suivre Stavelot/Malmédy/Francorchamps/N640
- [après 2 km] Tourner à gauche sur Rue de Spa/N62
- [après 1 km] **Arrivé au village, continuer la route vers la gauche et suivre les panneaux indicateurs qui vous mèneront aux différents accès et parkings du circuit. Pour entrer dans le paddock, continuer jusqu'à la barrière (contrôle) avant de pénétrer dans l'enceinte par le tunnel.**

Itinéraire 2 (voiture + remorque - camion) :

- Prendre la sortie 11 Malmédy pour N62 en direction de Stavelot
- Au rond-point, prendre la 1ère sortie sur N62/N68 en direction de Stavelot/Trois-Ponts Continuer de suivre N68 à gauche vers Stavelot
- [après 4 km] Au carrefour, tourner à droite sur N640 vers Blanchimont
- [après 3 km] **Arrivé au circuit, pour entrer vers les parkings et le paddock, suivre les panneaux indicateurs et passer sous le tunnel jusqu'à la barrière (contrôle) d'entrée de l'enceinte du circuit.**

Pour le Grand-Prix de Formule 1 : accès spécifiques, cliquez sur :
www.spagrandprix.com/modules/pages/app_themes/default/images/acces-map.pdf






ACCES AU CIRCUIT

ITINERAIRES PARTICIPANTS

Par auto - camions



EN PROVENANCE DES GRANDES VILLES DE PROXIMITÉ

(Francorchamps, coordonnées gps : latitude : 50.4542686 - longitude : 5.9523621)

PARIS

- Rejoindre l'autoroute A1 (sections à péage) direction Lille
- [après 137 km] Prendre la sortie A2/E19 en direction de Cambrai/Liège/Valenciennes/Bruxelles (sections à péage)
- [après 78 km, entrée sur le territoire Belge] Continuer sur l'autoroute A7/E19
- [après 37 km] Prendre l'autoroute A15/E42 en direction de Liège/La Louvière/Charleroi
- [après 101 km] Arrivé à proximité de Liège, rester sur la file de droite et suivre A3/E40 en direction Aachen/Verviers (échangeur de Loncin)
- [après 27 km] Prendre la sortie en direction de Trier/Verviers A27/E42 (échangeur de Battice)

Accès paddocks : itinéraire 1 < à 2,3 m de hauteur - itinéraire 2 > à 2,3 m de hauteur

- [après 22 km, itinéraire 1 - après 31 km, itinéraire 2]

Itinéraire 1 (voiture uniquement):

- Prendre la sortie 10 Francorchamps pour N640
- Rester sur la file de droite et suivre Stavelot/Malmédy/Francorchamps/N640
- [après 2 km] Tourner à gauche sur Rue de Spa/N62
- [après 1 km] Arrivé au village, continuer la route vers la gauche et suivre les panneaux indicateurs qui vous mèneront aux différents accès et parkings du circuit. Pour entrer dans le paddock, continuer jusqu'à la barrière (contrôle) avant de pénétrer dans l'enceinte par le tunnel.

Itinéraire 2 (voiture + remorque - camion) :

- Prendre la sortie 11 Malmedy pour N62 en direction de Stavelot
- Au rond-point, prendre la 1ère sortie sur N62/N68 en direction de Stavelot/Trois-Ponts Continuer de suivre N68 à gauche vers Stavelot
- [après 4 km] Au carrefour, tourner à droite sur N640 vers Blanchimont
- [après 3 km] Arrivé au circuit, pour entrer vers les parkings et le paddock, suivre les panneaux indicateurs et passer sous le tunnel jusqu'à la barrière (contrôle) d'entrée de l'enceinte du circuit.

Pour le Grand-Prix de Formule 1 : accès spécifiques, cliquez sur :
www.spagrandprix.com/modules/pages/app_themes/default/images/acces-map.pdf




kilomètres donnés à titre indicatif



ACCES AU CIRCUIT

ITINERAIRES PARTICIPANTS

Par auto - camions



EN PROVENANCE DES GRANDES VILLES DE PROXIMITÉ

(Francorchamps, coordonnées gps : latitude : 50.4542686 - longitude : 5.9523621)

LONDON

- Rejoindre la M20
- [après 47 mi - 76 km] Prendre la sortie 11a et se rendre à la gare Eurotunnel
- [après 1,7 mi - 2,7 km] Prendre le Shuttle Folkestone - Calais
- [après 36,4 mi - 59 km, entrée sur le territoire Français] Rejoindre A16/E402 par la bretelle vers E15/Calais/A26/Bruxelles - Continuer de suivre A16/E40
- [après 37,3 mi - 60 km, entrée sur le territoire Belge] Continuer sur A18/E40
- [après 26,1 mi - 42 km] Continuer sur A10/E40 en direction de Brussel
- [après 57,4 mi - 92 km] Prendre la sortie en direction de E40/Luik - Prendre R0
- [après 10,9 mi - 18 km] Prendre la sortie A3/E40 en direction de Leuven/Luik
- [après 48,7 mi - 79 km] Suivre la direction Aachen/Verviers A3/E40
- [après 16,7 mi - 27 km] Prendre la sortie en direction de Trier/Verviers A27/E42 (échangeur de Battice)

Accès paddocks : itinéraire 1 < à 2,3 m de hauteur - itinéraire 2 > à 2,3 m de hauteur

- [après 13,6 mi - 22 km, itinéraire 1 - après 19,3 mi - 31 km, itinéraire 2]

Itinéraire 1 (voiture uniquement):

- Prendre la sortie 10 Francorchamps pour N640
- Rester sur la file de droite et suivre Stavelot/Malmédy/Francorchamps/N640
- [après 1,2 mi - 2 km] Tourner à gauche sur Rue de Spa/N62
- [après 0,6 mi - 1 km] Arrivé au village, continuer la route vers la gauche et suivre les panneaux indicateurs qui vous mèneront aux différents accès et parkings du circuit. Pour entrer dans le paddock, continuer jusqu'à la barrière (contrôle) avant de pénétrer dans l'enceinte par le tunnel.

Itinéraire 2 (voiture + remorque - camion) :

- Prendre la sortie 11 Malmédy pour N62 en direction de Stavelot
- Au rond-point, prendre la 1ère sortie sur N62/N68 en direction de Stavelot/Trois-Ponts Continuer de suivre N68 à gauche vers Stavelot
- [après 2,5 mi - 4 km] Au carrefour, tourner à droite sur N640 vers Blanchimont
- [après 1,9 mi - 3 km] Arrivé au circuit, pour entrer vers les parkings et le paddock, suivre les panneaux indicateurs et passer sous le tunnel jusqu'à la barrière (contrôle) d'entrée de l'enceinte du circuit.

Pour le Grand-Prix de Formule 1 : accès spécifiques, cliquez sur :
www.spagrandprix.com/modules/pages/app_themes/default/images/acces-map.pdf




kilométrages donnés à titre indicatif



ACCES AU CIRCUIT

ITINERAIRES PARTICIPANTS

Par auto - camions



EN PROVENANCE DES GRANDES VILLES DE PROXIMITÉ

(Francorchamps, coordonnées gps : latitude : 50.4542686 - longitude : 5.9523621)

MAASTRICHT

- Rejoindre A2 en direction de Luik
- [après 10,8 km, entrée sur le territoire Belge] Continuer sur A25
- [après 8,5 km] Prendre l'autoroute A3/E40 en direction Aachen/Verviers (échangeur de Cheratte; attention, échangeur compliqué)
- [après 14 km] Prendre la sortie en direction de Trier/Verviers A27/E42 (échangeur de Battice)

Accès paddocks : itinéraire 1 < à 2,3 m de hauteur - itinéraire 2 > à 2,3 m de hauteur

- [après 22 km, itinéraire 1 - après 31 km, itinéraire 2]

Itinéraire 1 (voiture uniquement):

- Prendre la sortie 10 Francorchamps pour N640
- Rester sur la file de droite et suivre Stavelot/Malmédy/Francorchamps/N640
- [après 2 km] Tourner à gauche sur Rue de Spa/N62
- [après 1 km] Arrivé au village, continuer la route vers la gauche et suivre les panneaux indicateurs qui vous mèneront aux différents accès et parkings du circuit. Pour entrer dans le paddock, continuer jusqu'à la barrière (contrôle) avant de pénétrer dans l'enceinte par le tunnel.

Itinéraire 2 (voiture + remorque - camion) :

- Prendre la sortie 11 Malmédy pour N62 en direction de Stavelot
- Au rond-point, prendre la 1ère sortie sur N62/N68 en direction de Stavelot/Trois-Ponts Continuer de suivre N68 à gauche vers Stavelot
- [après 4 km] Au carrefour, tourner à droite sur N640 vers Blanchimont
- [après 3 km] Arrivé au circuit, pour entrer vers les parkings et le paddock, suivre les panneaux indicateurs et passer sous le tunnel jusqu'à la barrière (contrôle) d'entrée de l'enceinte du circuit.

Pour le Grand-Prix de Formule 1 : accès spécifiques, cliquez sur :
www.spagrandprix.com/modules/pages/app_themes/default/images/acces-map.pdf




kilométrages donnés à titre indicatif



ACCES AU CIRCUIT

ITINERAIRES PARTICIPANTS

Par auto - camions



EN PROVENANCE DES GRANDES VILLES DE PROXIMITÉ

(Francorchamps, coordonnées gps : latitude : 50.4542686 - longitude : 5.9523621)

KÖLN

- Rejoindre A4 vers Bonn/Aachen
- [après 65 km] Prendre la sortie 4 Aachener-Kreuz pour rejoindre A44 en direction de Liège/Brüssel
- [après 12 km, entrée sur le territoire Belge] Continuer sur A3/E40 direction Liège
- [après 23 km] Prendre la sortie en direction de Trier/Verviers A27/E42 (échangeur de Battice)

Accès paddocks : itinéraire 1 < à 2,3 m de hauteur - itinéraire 2 > à 2,3 m de hauteur

- [après 22 km, itinéraire 1 - après 31 km, itinéraire 2]

Itinéraire 1 (voiture uniquement):

- Prendre la sortie 10 Francorchamps pour N640
- Rester sur la file de droite et suivre Stavelot/Malmédy/Francorchamps/N640
- [après 2 km] Tourner à gauche sur Rue de Spa/N62
- [après 1 km] **Arrivé au village, continuer la route vers la gauche et suivre les panneaux indicateurs qui vous mèneront aux différents accès et parkings du circuit. Pour entrer dans le paddock, continuer jusqu'à la barrière (contrôle) avant de pénétrer dans l'enceinte par le tunnel.**

Itinéraire 2 (voiture + remorque - camion) :

- Prendre la sortie 11 Malmédy pour N62 en direction de Stavelot
- Au rond-point, prendre la 1ère sortie sur N62/N68 en direction de Stavelot/Trois-Ponts Continuer de suivre N68 à gauche vers Stavelot
- [après 4 km] Au carrefour, tourner à droite sur N640 vers Blanchimont
- [après 3 km] **Arrivé au circuit, pour entrer vers les parkings et le paddock, suivre les panneaux indicateurs et passer sous le tunnel jusqu'à la barrière (contrôle) d'entrée de l'enceinte du circuit.**

Pour le Grand-Prix de Formule 1 : accès spécifiques, cliquez sur :
www.spagrandprix.com/modules/pages/app_themes/default/images/acces-map.pdf



kilométrages donnés à titre indicatif




CIRCUIT DE SPA
FRANCORCHAMPS

ACCES AU CIRCUIT

ITINERAIRES PARTICIPANTS

Par auto - camions



EN PROVENANCE DES GRANDES VILLES DE PROXIMITÉ

(Francorchamps, coordonnées gps : latitude : 50.4542686 - longitude : 5.9523621)

LUXEMBURG

- Rejoindre la E25/A6 direction Arlon/Liège/Bruxelles
- [après 20 km, entrée sur le territoire Belge] Continuer sur la E25/E411 vers Arlon/Bruxelles/Liège
- [après 42 km] Prendre A26/E25 vers Bastogne/Liège
- [après 57,3 km] Prendre la sortie 49 - Manhay pour rejoindre N651 en direction de Stavelot/Malmedy - Continuer de suivre N651
- [après 21 km] Arrivé à Trois-Ponts, rester sur la route principale et prendre à droite sous le pont en direction de Stavelot (en face d'un garage Ford)
- [après 5 km] Arrivée à Stavelot

Accès paddocks : itinéraire 1 < à 2,3 m de hauteur - itinéraire 2 > à 2,3 m de hauteur

Itinéraire 1 (voiture uniquement):

- Arrivé à Stavelot, continuer jusqu'au feu et tourner à gauche sur Haute Levée/N622 - Continuer de suivre N622 jusqu'à Francorchamps
- [après 8 km] Arrivé au village, tourner à droite et suivre les panneaux indicateurs qui vous mèneront aux différents accès et parkings du circuit. Pour entrer dans le paddock, continuer jusqu'à la barrière (contrôle) avant de pénétrer dans l'enceinte par le tunnel.

Itinéraire 2 (voiture + remorque - camion) :

- Arrivé à Stavelot, continuer jusqu'au feu. Au feu, tout droit vers Malmedy N68 route de Malmedy
- [après 1,5 km] Continuer tout droit sur N640 vers Blanchimont
- [après 3 km] Arrivé au circuit, pour entrer vers les parkings et le paddock, suivre les panneaux indicateurs et passer sous le tunnel jusqu'à la barrière (contrôle) d'entrée de l'enceinte du circuit.

Pour le Grand-Prix de Formule 1 : accès spécifiques, cliquez sur :
www.spagrandprix.com/modules/pages/app_themes/default/images/acces-map.pdf




kilomètres donnés à titre indicatif



ACCES AU CIRCUIT

ITINERAIRES PARTICIPANTS

Par train - bus



EN PROVENANCE DES GRANDES GARES BELGES PROCHES DES AEROPORTS

www.b-rail.be
www.infotec.be



BRUSSELS • LIEGE • CHARLEROI



BRUSSELS - FRANCORCHAMPS

- *Train* : Brussels-Nord - Leuven - Liège Guillemins - Verviers Central *Durée entre 1h16 et 2h02*
- *Bus* : Verviers Central - Francorchamps (bus n° 294 ou 395) *Durée environ 0h45*

LIEGE - FRANCORCHAMPS

- *Train* : Liège-Guillemins - Verviers Central *Durée entre 0h20 et 0h32*
- *Bus* : Verviers Central - Francorchamps (bus n° 294 ou 395) *Durée environ 0h45*

CHARLEROI - FRANCORCHAMPS

- *Train* : Charleroi-Sud - Liège-Guillemins - Verviers Central *Durée entre 1h56 et 2h40*
- *Bus* : Verviers Central - Francorchamps (bus n° 294 ou 395) *Durée environ 0h45*

EN PROVENANCE DES GRANDES GARES ETRANGERES PROCHES DE LA FRONTIERE BELGE



www.b-rail.be (B)
www.bahn.de (D)
www.ns.nl (NL)
www.cfl.lu (L)



www.infotec.be (B)



MAASTRICHT • KÖLN • LUXEMBURG



MAASTRICHT (NL) - FRANCORCHAMPS (B)

- *Train* : Maastricht - Liège-Guillemins - Verviers Central *Durée entre 1h11 et 1h16*
- *Bus* : Verviers Central - Francorchamps (bus n° 294 ou 395) *Durée environ 0h45*

KÖLN (D) - FRANCORCHAMPS (B)

- *Train* : Köln Hbf - Aachen - Welkenraedt - Verviers Central *Durée entre 1h19 et 1h45*
- *Bus* : Verviers Central - Francorchamps (bus n° 294 ou 395) *Durée environ 0h45*

LUXEMBURG (L) - FRANCORCHAMPS (B)

- *Train* : Luxembourg - Trois-Ponts *Durée 1h32*
- *Bus* : Trois-Ponts - Francorchamps (bus n° 294) *Durée environ 0h38*





ACCES AU CIRCUIT

ITINERAIRES PARTICIPANTS

Par avion

AEROPORTS DE BELGIQUE



BRUSSELS - ZAVENTEM (134 km de Francorchamps)

+32 (0)2 753 77 53
www.brusselsairport.be



LIEGE - BIERSET (56 km de Francorchamps)

+32 (0)4 234 84 11
www.liegeairport.com



CHARLEROI - BRUSSELS SOUTH (132 km de Francorchamps)

+32 (0)71 25 12 11
www.charleroi-airport.com

AEROPORTS INTERNATIONAUX DE PROXIMITE



DÜSSELDORF (144 km de Francorchamps)

+49-211-421-0
www.duesseldorf-international.de



MAASTRICHT (71 km de Francorchamps)

+31 (0)43 3589898
www.maa.nl



LUXEMBURG (153 km de Francorchamps)

(+352) 2464-0
www.luxairport.lu

AERODROME - HELIPORTS DE PROXIMITE



SPA LA SAUVENIERE (5 km de Francorchamps)

+32 (0) 87 77 49 72
www.spa-aviation.be - e-mail : secretariat@spa-aviation.be



LE ROANNAY (500 m de Francorchamps)

+32 (0) 87 27 53 11
roannay@skynet.be






ACCES AU CIRCUIT

INFOS PRATIQUES

Coordonnées du circuit - N° de téléphones utiles



CIRCUIT DE SPA-FRANCORCHAMPS, S.A.



Route du Circuit, 55

(B) 4970 – Francorchamps

Tél. : + 32 (0) 87 29 37 00

Fax : + 32 (0) 87 27 05 81

e-mail : secretariat@spa-francorchamps.be

web : www.spa-francorchamps.be

N° DE TELEPHONES UTILES



N° d'urgences

Au circuit : 112

Police, n° général : 101

Police de Stavelot - Malmedy : + 32 (0) 78 15 18 00

Hôpitaux

Malmedy - Clinique Reine Astrid : + 32 (0) 80 79 31 11

Verviers - CHPLT : + 32 (0) 87 21 21 11

Liège CHU : + 32 (0) 4 366 71 11

Pharmacie de garde

Malmedy - Clinique Reine Astrid : 0900 10 500

Banques

ING - Spa : + 32 (0) 87 79 21 80

ING - Malmedy : + 32 (0) 80 79 11 00

ING - Stavelot : + 32 (0) 80 89 20 50

BNP Paribas Fortis - Spa : + 32 (0) 87 29 35 40

BNP Paribas Fortis - Malmedy : + 32 (0) 80 79 12 30

DEXIA - Stavelot : + 32 (0) 87 85 35 00



Trains

Liège Guillemins : + 32 (0) 4 241 26 56

Verviers Central : + 32 (0) 4 241 52 28

N° général SNCB : + 32 (0) 2 528 28 28



Bus

TEC Liège/Verviers : + 32 (0) 4 361 94 44


TEC Verviers : + 32 (0) 87 33 91 46





ACCES AU CIRCUIT

INFOS PRATIQUES



Hôtels - Hébergements

POUR TOUS RENSEIGNEMENTS :



www.spa-francorchamps.be/fr07/tourisme/hotel.php

Office du tourisme de Spa : + 32 (0) 87 79 53 53
www.spa-info.be

Office du tourisme de Stavelot : + 32 (0) 80 86 27 06
www.stavelot.be

Office du tourisme de Malmedy : + 32 (0) 80 33 02 50
www.malmedy.be

Voitures de location - Taxis

Location de voitures



Hertz - Aéroport de Liège ou centre : + 32 (0) 4 222 42 73
Hertz - Charleroi : + 32 (0) 71 37 78 98
Hertz - Bruxelles aéroport : + 32 (0) 2 716 92 30
Hertz - Bruxelles centre : + 32 (0) 2 513 28 86
Hertz - Verviers : + 32 (0) 4 222 42 73
web : www.hertz.be

Avis : + 32 (0) 70 22 30 01
..... + 32 (0) 2 730 62 11
..... + 32 (0) 2 789 85 93
e-mail : be.reservations@bcn.avis-europe.com
web : www.avis.be

Taxis



Spa : + 32 (0) 87 77 01 02
..... +32 (0) 495 77 20 20 + 32 (0) 87 25 75 51
Verviers : + 32 (0) 87 33 33 33
..... + 32 (0) 87 31 55 04
..... + 32 (0) 87 22 11 13
Liège : + 32 (0) 4 367 50 40
..... + 32 (0) 4 247 47 79
..... + 32 (0) 4 365 65 65
..... + 32 (0) 4 233 50 40

