



48° RALLYE REGION LIMOUSIN - LAC DE VASSIERE
CHAMPIONNAT DE FRANCE DES RALLYES
ITINERAIRE et CONTRÔLES

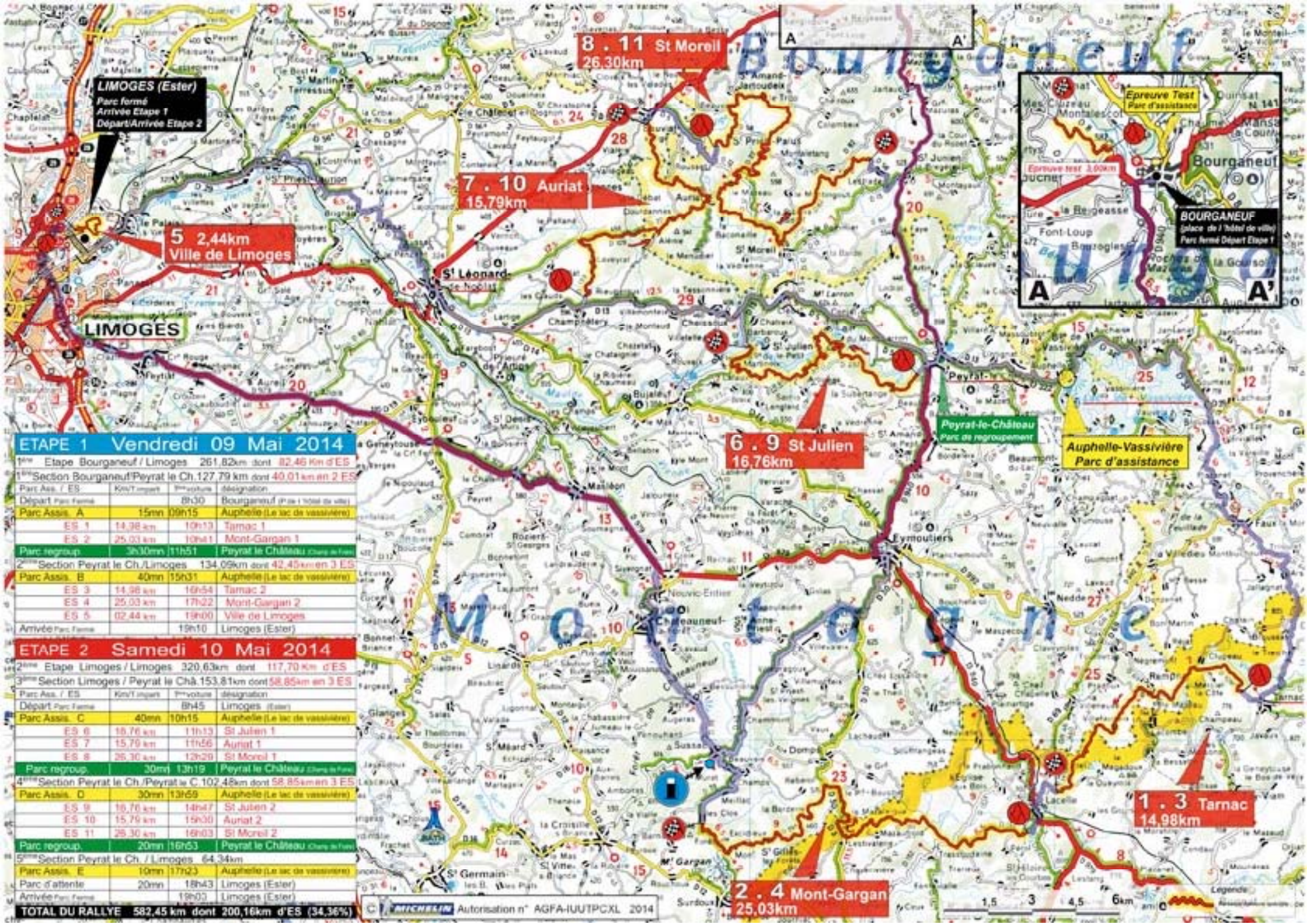


Etape 1		Vendredi 09 mai 2014					Lever du soleil 06h 29
CH	Lieux	ES	Liaison	Total	T.I.	1ère voit	
ES		Distance	Distance	Distance			
	Départ Etape 1						
CH 0	Parc Fermé Out (BOURGANEUF - rue de l'Etang)					08h 30	
CH 0A	Podium (BOURGANEUF - place de l'Hôtel de Ville)					09h 15	
	Entrée Parc d'Assistance		26,34	26,34	00h 45		
	Service A (PEYRAT-LE-CHÂTEAU - Auphelle)	00,00	26,34	26,34	00h 15		
RZ 1	Ravitaillement	00,00	26,34	26,34			
	Prochain Refuel	40,01	67,98	107,99			
CH 0B	Sortie Parc d'Assistance					09h 30	
CH 1	240 m après		27,82	27,82	00h 40	10h 10	
ES 1	TARNAC 1	14,98				10h 13	
CH 2	290 m après		03,55	18,53	00h 25	10h 38	
ES 2	MONT GARGAN 1	25,03				10h 41	
CH 2A	Entrée Parc de Regroupement		30,07	55,10	01h 10	11h 51	
	REGROUPEMENT 1 (PEYRAT-LE-CHÂTEAU - place du Champ de Foire)						
CH 2B	Sortie Parc de Regroupement				03h 30	15h 21	
CH 2C	Entrée Parc d'Assistance		06,54	06,54	00h 10	15h 31	
	Service B (PEYRAT-LE-CHÂTEAU - Auphelle)	40,01	67,98	107,99	00h 40		
RZ 2	Ravitaillement	40,01	67,98	107,99			
	Prochain Ravitaillement	40,01	44,11	84,12			
CH 2D	Sortie Parc d'Assistance					16h 11	
CH 3	240 m après		27,82	27,82	00h 40	16h 51	
ES 3	TARNAC 2	14,98				16h 54	
CH 4	290 m après		03,55	18,53	00h 25	17h 19	
ES 4	MONT GARGAN 2	25,03				17h 22	
	Entrée Ravitaillement - Châteauneuf-La-Forêt (Parking du Super U)		12,74	37,77			
RZ 3	Ravitaillement	40,01	44,11	84,12			
	Prochain Ravitaillement	02,44	98,80	101,24			
CH 5	60 m après		39,69	39,69	01h 35	18h 57	
ES 5	VILLE DE LIMOGES (Super Spéciale)	02,44				19h 00	
CH 5A	Podium (LIMOGES - Ester-Technopole)		01,24	03,68	00h 10	19h 10	
	Parc Fermé (LIMOGES - Ester-Technopole)						
	Total Etape 1	82,46	179,36	261,82		31,49%	

Coucher du soleil 21h 13

SECTION 1

SECTION 2



LIMOGES (Ester)
 Parc fermé
 Arrivée Etape 1
 Départ/Arrivée Etape 2

5 2,44km
 Ville de Limoges

7 . 10 Auriat
 15.79km

8 . 11 St Moreil
 26.30km

6 . 9 St Julien
 16.76km

1 . 3 Tarnac
 14.98km

2 . 4 Mont-Gargan
 25.03km

ETAPE 1 Vendredi 09 Mai 2014

1^{ère} Etape Bourgneuf / Limoges 261,82km dont 82,46 km d'ES

1^{ère} Section Bourgneuf/Peyrat le Ch. 127,79 km dont 40,01 km en 2 ES

Parc Ass. / ES Km/Impact 1^{ère} voiture désignation

Départ Parc Fermé 08h30 Bourgneuf (place de l'hôtel de ville)

Parc Assis. A 15mn 09h15 Auphelle (Le lac de vassivière)

ES 1 14,98 km 10h13 Tarnac 1

ES 2 25,03 km 10h41 Mont-Gargan 1

Parc regroup. 3h30mn 11h51 Peyrat le Château (dans le Parc)

2^{ème} Section Peyrat le Ch./Limoges 134,09km dont 42,45km en 3 ES

Parc Assis. B 40mn 15h31 Auphelle (Le lac de vassivière)

ES 3 14,98 km 16h54 Tarnac 2

ES 4 25,03 km 17h22 Mont-Gargan 2

ES 5 02,44 km 19h00 Ville de Limoges

Arrivée Parc Fermé 19h10 Limoges (Ester)

ETAPE 2 Samedi 10 Mai 2014

2^{ème} Etape Limoges / Limoges 320,63km dont 117,70 km d'ES

3^{ème} Section Limoges / Peyrat le Ch. 153,81km dont 58,85km en 3 ES

Parc Ass. / ES Km/Impact 1^{ère} voiture désignation

Départ Parc Fermé 08h45 Limoges (Ester)

Parc Assis. C 40mn 10h15 Auphelle (Le lac de vassivière)

ES 6 16,76 km 11h13 St Julien 1

ES 7 15,79 km 11h56 Auriat 1

ES 8 26,30 km 12h20 St Moreil 1

Parc regroup. 30mn 13h19 Peyrat le Château (dans le Parc)

4^{ème} Section Peyrat le Ch./Peyrat le C. 102,48km dont 58,85km en 3 ES

Parc Assis. D 30mn 13h59 Auphelle (Le lac de vassivière)

ES 9 16,76 km 14h47 St Julien 2

ES 10 15,79 km 15h30 Auriat 2

ES 11 26,30 km 16h03 St Moreil 2

Parc regroup. 20mn 16h53 Peyrat le Château (dans le Parc)

5^{ème} Section Peyrat le Ch. / Limoges 64,34km

Parc Assis. E 10mn 17h23 Auphelle (Le lac de vassivière)




Parc d'attente 20mn 18h43 Limoges (Ester)

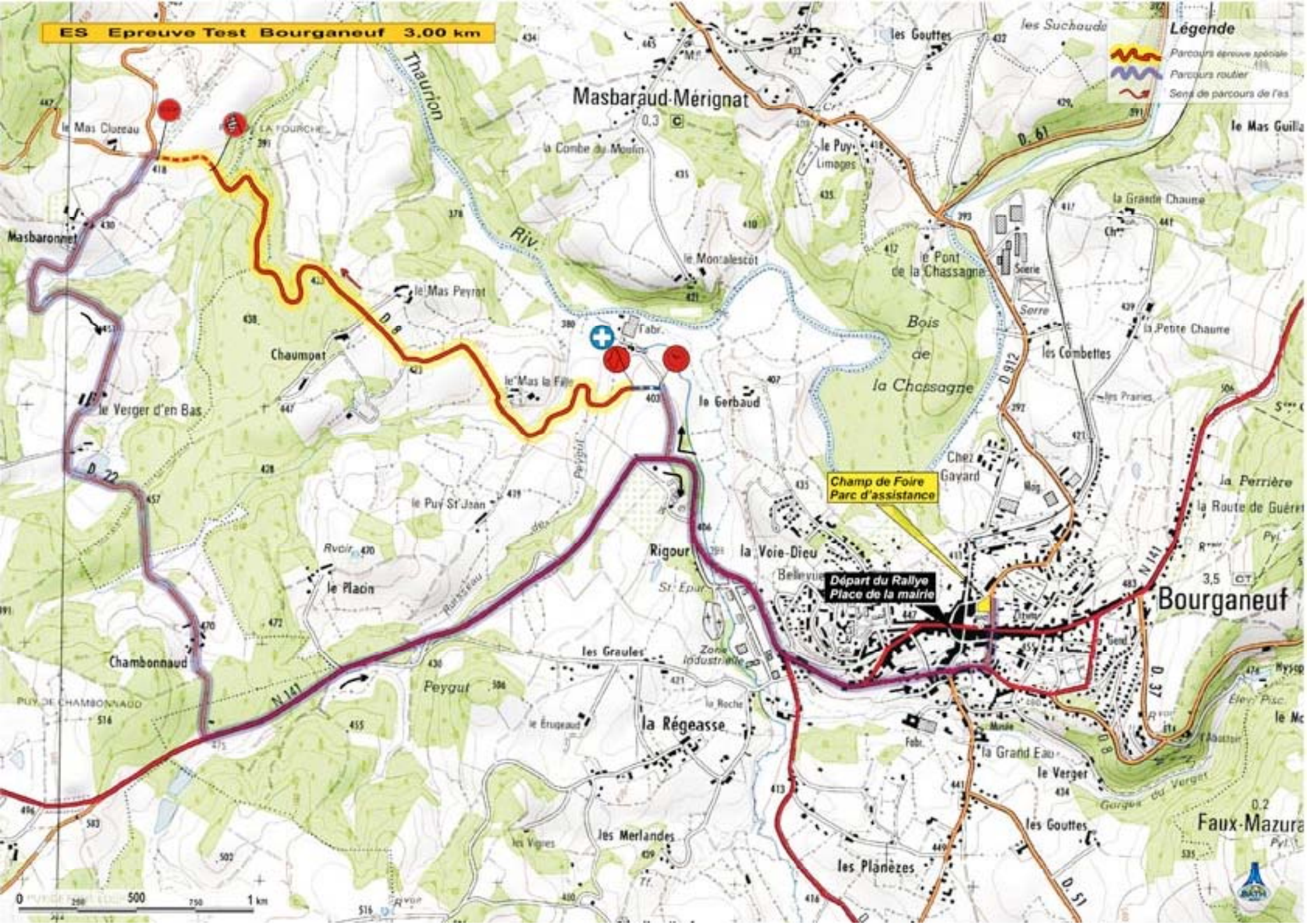
Arrivée Parc Fermé 19h03 Limoges (Ester)

TOTAL DU RALLYE 582,45 km dont 200,16km d'ES (34,36%)

ES Epreuve Test Bourgneuf 3,00 km

Légende

-  Parcours épreuve spéciale
-  Parcours routier
-  Sens de parcours de l'es



Masbaraud-Mérignat

Bourgneuf

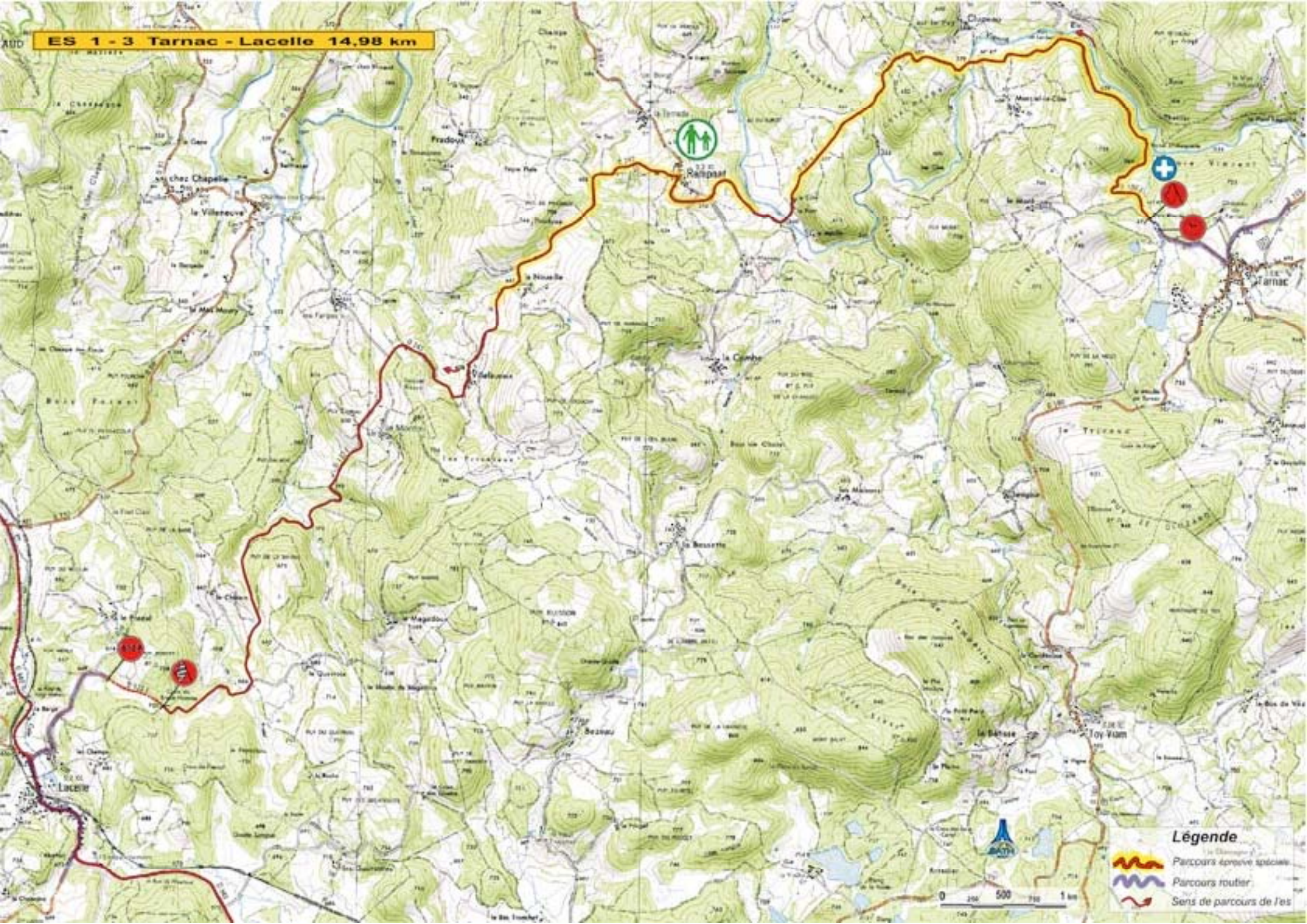
Champ de Foire
Parc d'assistance

Départ du Rallye
Place de la mairie




0 250 500 750 1 km




ES 1 - 3 Tarnac - Lacelle 14,98 km






Légende

-  Parcours épreuve spéciale
-  Parcours routier
-  Sens de parcours de l'es



ES 2 - 4 Mont-Gargan 25,03 km

Légende

-  Parcours épreuve spéciale
-  Parcours routier
-  Sens de parcours de l'es

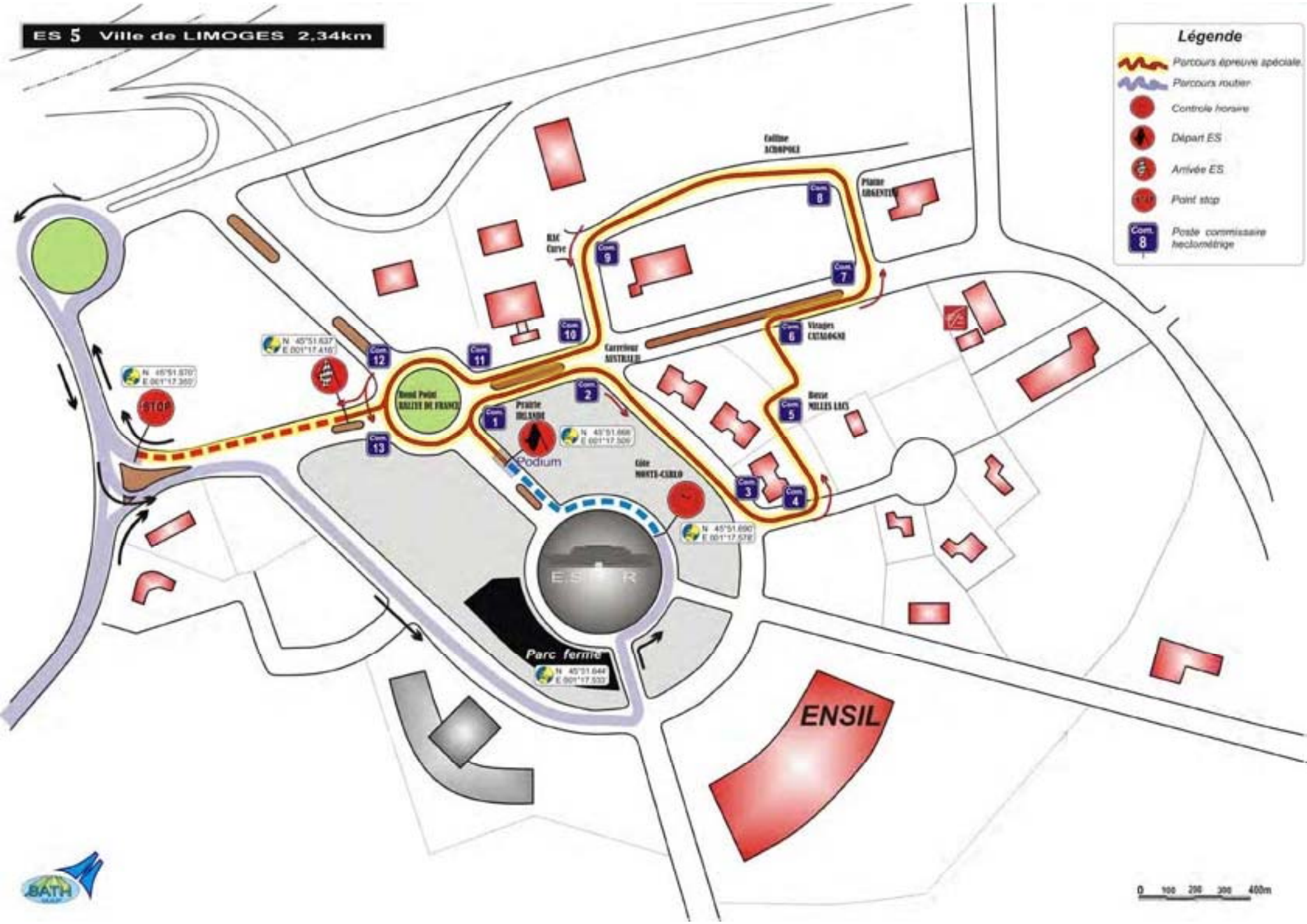
PARC NATUREL RÉGIONAL

DE MILLEVACHES EN LIMOUSIN



Légende

-  Parcours épreuve spéciale
-  Parcours routier
-  Contrôle horsaire
-  Départ ES
-  Arrivée ES
-  Point stop
-  Poste commissaire neclomtrage



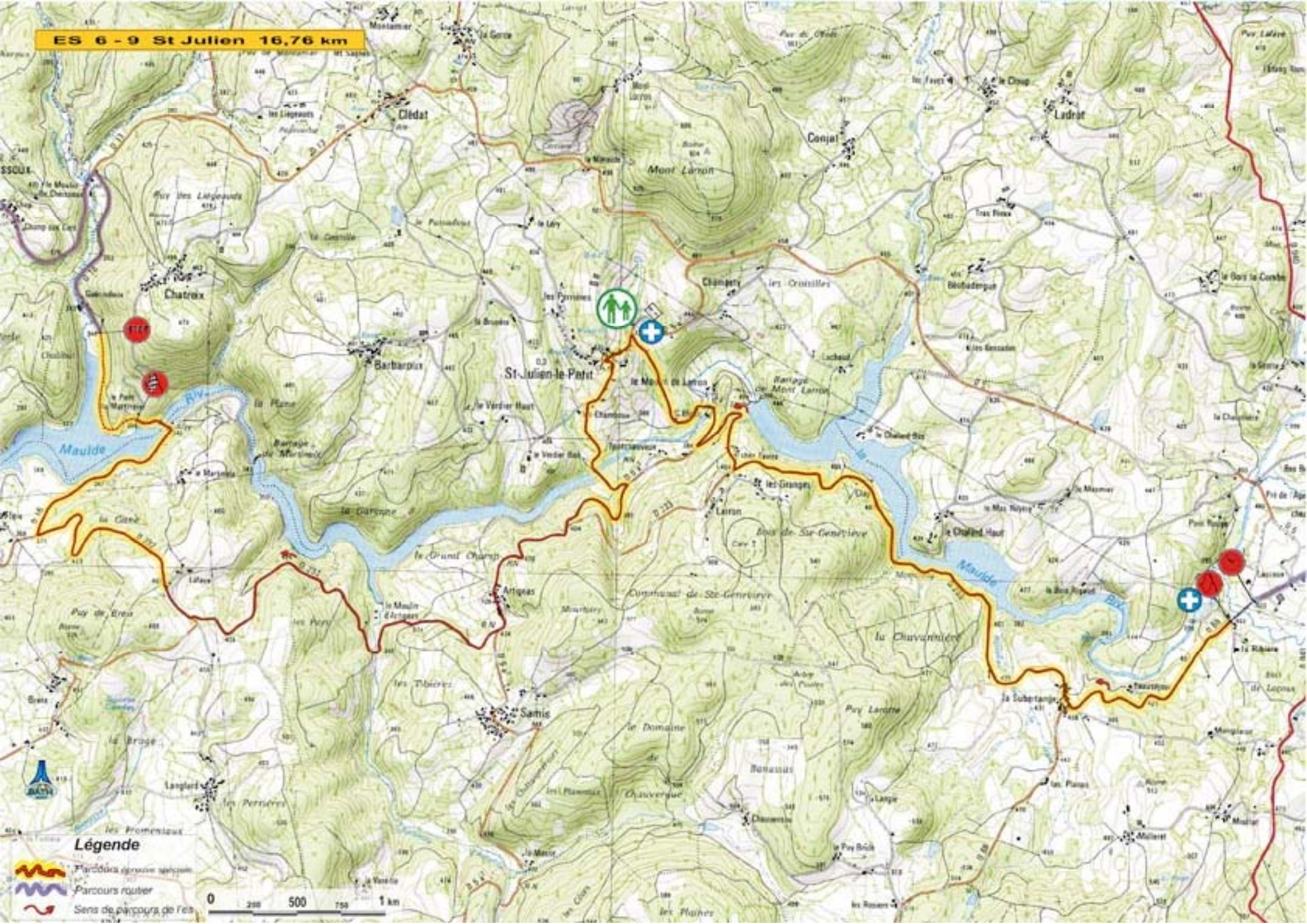
Etape 2		Samedi 10 mai 2014					Lever du soleil 06h 27	
CH	Lieux	ES	Liaison	Total	T.I.	1ère voit		
ES		Distance	Distance	Distance				
Départ Etape 2								
Parc Fermé Out (LIMOGES - Ester-Technopole)								
CH 5B	Podium (LIMOGES - Ester-Technopole)						08h 45	
CH 5C	Entrée Parc d'Assistance		57,87	57,87	01h 30		10h 15	
Service C (PEYRAT-LE-CHÂTEAU - Auphelle)		00,00	57,87	57,87	00h 40			
RZ	Ravitaillement	02,44	98,80	101,24				
4	Prochain Ravitaillement	58,85	43,63	102,48				
CH 5D	Sortie Parc d'Assistance						10h 55	
CH 6	240 m après		08,07	08,07	00h 15		11h 10	
ES 6	ST-JULIEN 1	16,76					11h 13	
CH 7	290 m après		11,59	28,35	00h 40		11h 53	
ES 7	AURIAT 1	15,79					11h 56	
CH 8	290 m après		05,47	21,26	00h 30		12h 26	
ES 8	ST-MOREIL 1	26,30					12h 29	
CH 8A	Entrée Parc de Regroupement		11,96	38,26	00h 50		13h 19	
REGROUPEMENT 2 (PEYRAT-LE-CHÂTEAU - place du Champ de Foire)								
CH 8B	Sortie Parc de Regroupement				00h 30		13h 49	
CH 8C	Entrée Parc d'Assistance		06,54	06,54	00h 10		13h 59	
Service D (PEYRAT-LE-CHÂTEAU - Auphelle)		58,85	43,63	102,48	00h 30			
RZ	Ravitaillement	58,85	43,63	102,48				
5	Prochain Ravitaillement	58,85	43,63	102,48				
C8 7D	Sortie Parc d'Assistance						14h 29	
CH 9	240 m après		08,07	08,07	00h 15		14h 44	
ES 9	ST-JULIEN 2	16,76					14h 47	
CH 10	290 m après		11,59	28,35	00h 40		15h 27	
ES 10	AURIAT 2	15,79					15h 30	
CH 11	290 m après		05,47	21,26	00h 30		16h 00	
ES 11	ST-MOREIL 2	26,30					16h 03	
CH 11A	Entrée Parc de Regroupement		11,96	38,26	00h 50		16h 53	
REGROUPEMENT 3 (PEYRAT-LE-CHÂTEAU - place du Champ de Foire)								
CH 11B	Sortie Parc de Regroupement				00h 20		17h 13	
CH 11C	Entrée Parc d'Assistance		06,54	06,54	00h 10		17h 23	
Service E (PEYRAT-LE-CHÂTEAU - Auphelle)		58,85	43,63	102,48	00h 10			
RZ	Ravitaillement	58,85	43,63	102,48				
6	Prochain Ravitaillement	00,00	58,05	58,05				
CH 11D	Sortie Parc d'Assistance						17h 33	
CH 11E	Entrée Parc d'Attente (LIMOGES - Ester-Technopole)		58,05	58,05	01h 10		18h 43	
	Podium (LIMOGES - Ester-Technopole)				00h 20		19h 03	
	Parc Fermé (LIMOGES - Ester-Technopole)							
Total Etape 2		117,70	203,18	320,88	36,68%			
Coucher du soleil 21h 14								
Total Rallye		200,16	382,54	582,70	34,35%			

SECTION 3

SECTION 4

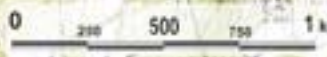
SECTION 5

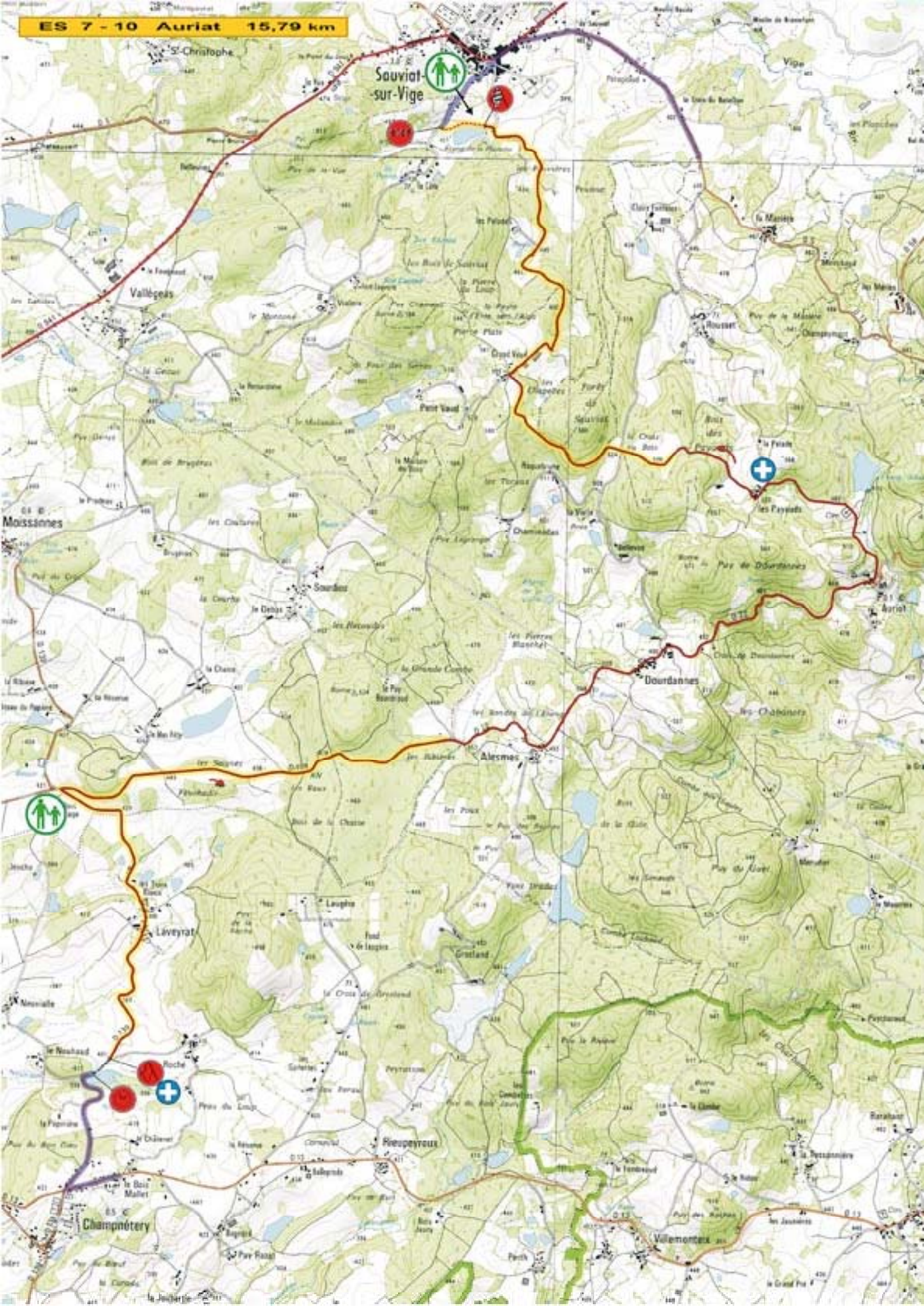
ES 6 - 9 St Julien 16,76 km






Légende

- Parcours de grande section
- Parcours routier
- Sens de parcours de l'es





Légende

-  Parcours épreuve spéciale
-  Parcours routier
-  Sens de parcours de l'es

