




























NOGENT-le-Roi - Cyclotourisme

“ LEVESVILLE ”

Circuit ref : C060-SO-01
Distance : 63.5 kms / dénivelé : xxxm

Route	Localité	Kms Part.	Kms Tot.
	NOGENT-le-Roi – Ancienne gare (Départ) dir Maintenon par la grande route	0.0	
	 A la sortie de Nogent dir. Néron	1.5	1.5
D104	NERON    (L : 900m / Maxi : 6%)	5.0	6.5
D136	BOUGLAINVAL Car. D26.1  // prendre D26.1 pendant 500m et 	4.5	11.0
D106.4	CHARTAINVILLIERS // 1 ^{er} stop  2 ^{ème} stop 100m à 	4.0	15.0
D327.5	JOUY // Carrefour D6  dir. Chartres	3.0	18.0
D6	St PREST 	4.5	22.5
D6.2	LEVES  à l'entrée dir. Le Mousseau   (L : 1.000 / Maxi : 7%)	3.5	26.0
	Carrefour N154  puis à  après 100m	1.5	27.5
D121.9	LEVESVILLE 	4.0	31.5
D121.9	BAILLEAU-I'Evêque 	2.5	34.0
D121	SENARMONT 	1.5	35.5
D121	BRICONVILLE 	3.0	38.5
D121	CLEVILLIERS  dir Boulay-d'Achères	2.0	40.5
D121	Carrefour D134.12  dir. Lièreville	3.0	43.5
D121.12	LIEVREVILLE 	2.0	45.5
D341	CHALLET  dir St Chéron-des-Champs	3.0	48.5
D148	Carrefour D854 	1.5	49.5
D854	Le PEAGE 	2.5	52.0
D325.3	BOUCONVILLE 	2.0	54.0
D325.3	BORVILLE 	2.0	56.0
D325.3	ORMOY // dir Nogent-le-Roi	1.5	57.5
D26	NOGENT-le-Roi – Maison des associations (Arrivée)	6.0	63.5