



















NOGENT-le-Roi - Cyclotourisme

“ HOUVILLE-la-Branche ”

Circuit ref : C080-SE-03
Distance : 81.5 kms / dénivélé : xxxm

Route	Localité	Kms Part.	Kms Tot.
	NOGENT-le-Roi – Ancienne gare (Départ) dir Maintenon par la grande route	0.0	
	 A la sortie de Nogent dir. Néron	1.5	1.5
D104	NERON  ▲▲ (L : 900m / Maxi : 6%)	5.0	6.5
D136	BOUGLAINVAL Car. D26.1  // prendre D26.1 pendant 500m et 	4.5	11.0
D106.4	CHARTAINVILLIERS ⇨	4.0	15.0
D106.4	St PIAT // Carrefour D6   centre ville Carrefour D19.2  dir. Chartres // 2 ^{ème} à  dir. Soulares ▲▲▲ (L : 1.400m / Maxi : 8%)	2.0	17.0
D329.2	SOULAIRES  	4.0	21.0
D106.3	COLTAINVILLE  dir. Chartres	4.0	25.0
D32	Carrefour D136  dir Nogent-le-Phaye	2.0	27.0
D136	NOGENT-le-Phaye // dir Sours	3.0	30.0
D136.2	CHANDRES ⇨	5.0	35.0
	Carrefour D28  dir Houville-la-Branche	1.0	36.0
D28	GENERVILLE ⇨	0.5	36.5
D28	HOUVILLE-la-Branche 	2.5	39.0
D24	BEVILLE-le-Comte  ▲▲ (L : 400m / Maxi : 6%)	6.5	45.5
D122	OINVILLE-s/s-Auneau 	4.0	49.5
D19	CHERVILLE ⇨	1.5	51.0
D19	UMPEAU ⇨	2.5	53.5
D19	CHAMPSERU  dir Gallardon	2.5	56.0
D106.1	PONT-s/s-Gallardon  dir Maintenon	4.0	60.0
D18	MAINTENON // dir Nogent-le-Roi par la grande route	12.5	72.5
D983	PIERRES ⇨	1.0	73.5
D983	NOGENT-le-Roi – Maison des associations (Arrivée)	8.0	81.5