



Lac de Cabana Sorda



Vallée d'Incles

Genêt purgatif
(*Genista balansae*)

Rivière de Cabana Sorda

ne manquez pas...
de visiter l'église romane de Sant Joan de Caselles, à la sortie du village de Canillo, avec une nef rectangulaire, recouverte de bois, une abside semi-circulaire et un clocher de style lombard.

saviez-vous que...
l'écusson andorran est l'un des plus anciens emblèmes héraldiques, et il fait référence à l'histoire et la situation du pays. Le blason porte aussi la devise "VIRTUS UNITA FORTIOR", qui signifie littéralement "l'union fait la force".

Le lac de Cabana Sorda se trouve à 2.290 mètres d'altitude, dans un des cirques glaciaires de la vallée d'Incles, dans la paroisse de Canillo. Cet itinéraire nous permet de pénétrer dans la principale vallée glaciaire d'Andorre, aussi bien de par sa largeur, en forme de U, que par son état de préservation.

La beauté de son paysage nous offre des grands prés de fauche et d'étages sub-alpins, et la flore la plus remarquable qu'on peut y observer, suivant la saison, nous offre, entre autres, des spécimens d'iris des Pyrénées (*Iris latifolia*), de pulsatile des Alpes (*Pulsatilla alpina*) ou encore l'original narcisse des poètes (*Narcissus poeticus*), la fleur emblématique de l'Andorre.

Quant à la faune, il est notable que plus de 100 espèces vivent dans cette vallée, parmi lesquelles on distinguera le triton palmé (*Lissotriton helveticus*), la grenouille rousse (*Rana temporaria*), le lézard des souches (*Lacerta agilis*) et la sympathique marmotte.

Son tracé peut exigeant fait de ce parcours un chemin assez fréquenté, idéal pour la famille. À côté du lac se trouve un refuge, du même nom que le lac, qui peut héberger 20 personnes et où il y a l'eau courante.

Dans ce lac, on y pêche d'avril à septembre, et sa profondeur (18 mètres) fait qu'on y pratique la plongée sous-marine de haute montagne.

TOPONYMIE

Cabana Sorda:

Pour Sorda: se dit d'un espace fermé, comme un grand renforcement flanqué de versants abrupts.



Lac de Cabana Sorda

FICHE TECHNIQUE



1h 45 min

1h 30 min

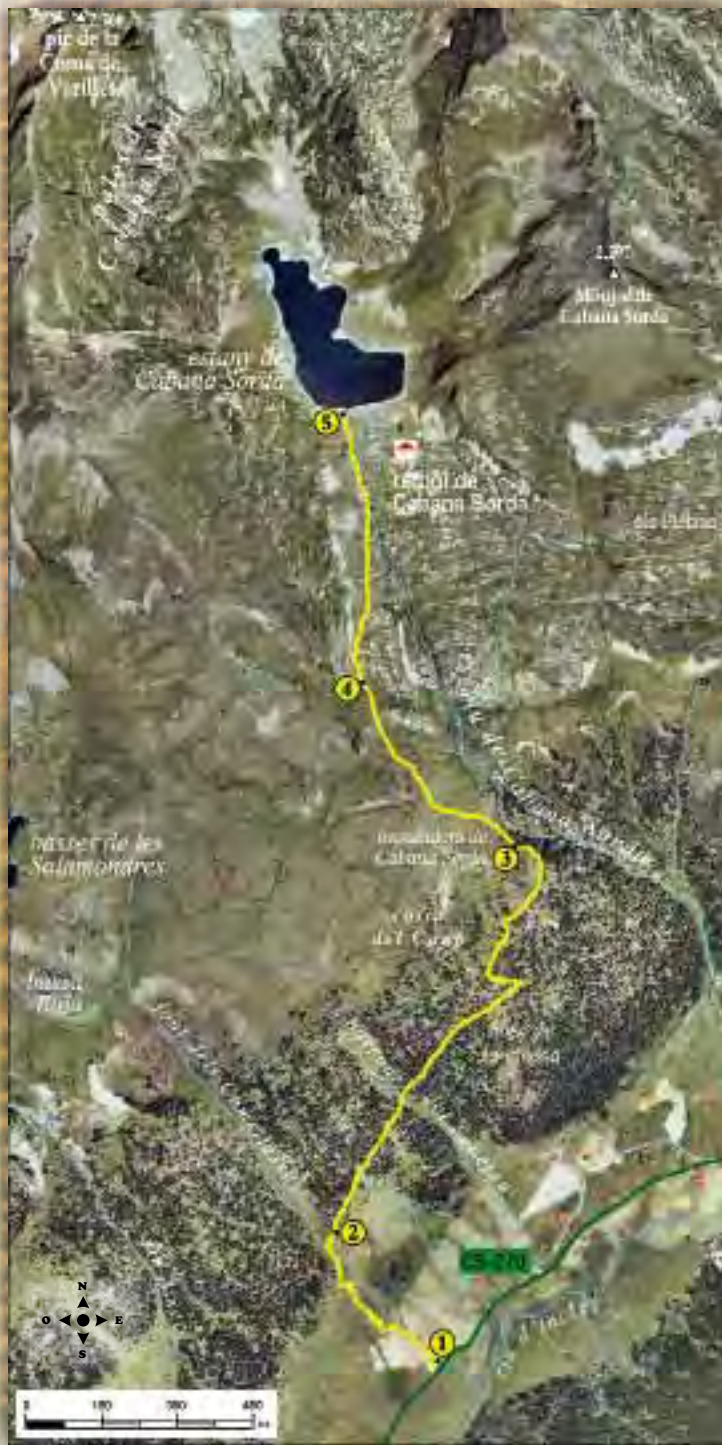
+470 m

2.760 m

SIGNALISATION DU PARCOURS





MAUVAISE DIRECTION



TOPOGUIDE

LIEU	DISTANCE DENIVÈLE	DURÉE	COORDONNÉES	DESCRIPTION
1 VALLÉE D'INCLES 1.825 m	-- (--)	--	N42 35.707 E1 40.398	Le chemin du lac de Cabana Sorda se trouve à 1,5 km en suivant la route étroite de la vallée d'Incles. À côté d'un réservoir d'eau, il y a le panneau de bois décrivant cet agréable parcours.
2 BOIS DE LA PINOSA 1.930 m	490 m (+105 m)	30'	N42 35.844 E1 40.250	L'excursion commence au-dessus du réservoir d'eau. Le sentier s'enfile en longeant le ruisseau de la source des Comellassos, où on le traverse une première fois. Plus loin, le sentier s'enfonce dans le bois de la Pinosa.
3 ASSALADORS DE CABANA SORDA 2.160 m	1.640 m (+230 m)	1h 15'	N42 36.259 E1 40.503	On continue en diagonale en direction Nord-est sur une pente modérée. Après le ravin du Fenefau, le chemin s'enfile en zigzaguant jusqu'aux Assaladors de Cabana Sorda.
4 CROISEMENT ESTANYÓ DEL QUEROL ET LAC DE LES SALAMANDRES 2.240 m	2.140 m (+80 m)	1h 30'	N42 36.433 E1 40.281	À la sortie du bois, le chemin traverse un pré alpin jusqu'à un petit collet où un panneau nous indique l'Estanyó del Querol et le lac de les Salamandres. Le chemin se poursuit vers le Nord.
5 LAC DE CABANA SORDA 2.295 m	2.760 m (+55 m)	1h 45'	N42 36.720 E1 40.249	Après avoir trouvé la rivière de Cabana Sorda, la suivre jusqu'au lac, à peu de mètres de là, il y a le refuge.



RETOUR

Le retour s'effectuera en suivant le même chemin

PROFIL DU PARCOURS

